Приложение

_____

_____

_____

_____

от _____ г. №_____

ОБЩЕСТВО С ОГРАНИЧЕННОЙ ОТВЕТСТВЕННОСТЬЮ
«КАЛУЖСКИЕ ПРОСТОРЫ»
(ООО «Калужские просторы»)

ИНН 4027102896; КПП 402701001 248000, г. Калуга, ул. Кирова, д.29, офис 326
Тел/факс: (4842) 50-68-13, тел. (920)8808810
E-mail: kaluga-prostori@mail.ru

ПРОЕКТ ПЛАНИРОВКИ ТЕРРИТОРИИ И ПРОЕКТ МЕЖЕВАНИЯ ТЕРРИТОРИИ ЛИНЕЙНОГО ОБЪЕКТА

«Реконструкция газопровода высокого давления Р 1.2 Мпа «Отвод от ГКС к поселку Бабынино (инв.№00000065), 1-ый этап строительства»

1617-17-ППТ / ПМТ

ПРОЕКТ МЕЖЕВАНИЯ ТЕРРИТОРИИ

ОСНОВНАЯ ЧАСТЬ

Заказчик: Закрытое акционерное общество «Калугагазстрой»

Генеральный директор
ООО «Калужские просторы» **И. А. Степкин**

Изм.	№ док.	Подп.	Дата

Взам. инв. №

Подпись и дата

Инв. № подл.

г.Калуга
2019 г.

Текстовая часть проекта межевания территории включает в себя:

1	Перечень и сведения о площади образуемых земельных участках, в том числе возможные способы их образования
2	Перечень и сведения о площади образуемых земельных участков, которые будут отнесены к территориям общего пользования или имуществу общего пользования, в том числе в отношении которых предполагаются резервирование и (или) изъятие для государственных или муниципальных нужд
3	Вид разрешенного использования образуемых земельных участков в соответствии с проектом планировки территории в случаях, предусмотренных Кодексом Российской Федерации.
4	Целевое назначение лесов, вид (виды) разрешенного использования лесного участка, количественные и качественные характеристики лесного участка, сведения о нахождении лесного участка в границах особо защитных участков лесов (в случае, если подготовка проекта межевания территории осуществляется в целях определения местоположения границ образуемых и (или) изменяемых лесных участков)
5	Сведения о границах территории, в отношении которой утвержден проект межевания, содержащие перечень координат характерных точек этих границ в системе координат, используемой для ведения Единого государственного реестра недвижимости. Координаты характерных точек границ территории, в отношении которой утвержден проект межевания, определяются в соответствии с требованиями к точности определения координат характерных точек границ, установленных в соответствии с Кодексом Российской Федерации для территориальных зон

Взам. инв. №
Подпись и дата
Инв. № подл.

Внесение изменений в утвержденный Решением Сельской Думы МР «Бабынинский район» МО СП «Село Сабуровщино» от 05.04.2018 г. №105 проект межевания территории осуществляется в связи со снятием с кадастрового учета временного земельного участка с кадастровым номером 40:01:060602:118. В границах полосы отвода, ранее выделенной для части земельного участка :118/чзу1 образуется новый земельный участок с обозначением :ЗУ1 площадью 894 кв.м, в тех же границах. Так же внесена корректировка в местоположение и сведения образуемых земельных участков лесного фонда.

В соответствии со ст. 43 Градостроительного кодекса Российской Федерации, изменения в проект межевания территории вносятся в части изменения установленных красных линий, обозначающих границы территорий общего пользования, а также границ образуемых земельных участков и частей земельных участков на актуальном кадастровом плане территории.

По проекту планировки территории и проекту межевания территории, утвержденным Решением Сельской Думы МР «Бабынинский район» МО СП «Село Сабуровщино» от 05.04.2018 г. №105 выполнены работы по образованию и постановке на государственный кадастровый учет земельных участков из земель находящихся в государственной неразграниченной собственности, земельным участкам присвоены кадастровые номера 40:01:070601:198, 40:01:060501:50, 40:01:060602:136, 40:01:000000:788, 40:01:060601:36, 40:01:060701:69.

Общая площадь под строительство газопровода составляет 71844 кв.м.

Взам. инв. №
Подпись и дата
Инв. № подл.

1. Перечень и сведения о площади образуемых земельных участках, в том числе возможные способы их образования.

Формирование земельных участков проектируемого линейного объекта

Проектом предусматривается формирование земельных участков для строительства объекта: «Реконструкция газопровода высокого давления Р 1.2 Мпа «Отвод от ГКС к поселку Бабынино (инв.№00000065), 1-ый этап строительства».

№ п/п	Кадастровый номер / кадастровый квартал	Правообладатель Вид права	Площадь земельного участка под строительство объекта, м2	способ образования	Категория земель Местонахождение
1.	40:01:060501:48 :48/чзу1	Собственность Российская Федерация	445 кв.м.	раздел с изменен ным земель-ным участ-ком	Категория земель: Земли лесного фонда. Местоположение (адрес): Калужская область, Бабынинский район, ГКУ КО «Калужское лесничество», Пригородное участковое лесничество (Бабынинский участок), квартал 12, выдел 13
2.	Кадастровый квартал 40:01:060602 :ЗУ1	государственная неразграниченная собственность	894 кв.м.	образо-вание	Категория земель: Земли населенных пунктов. Местоположение (адрес): Калужская область, Бабынинский район д.Егорьево
3.	40:01:060701:55 :55/чзу1	Собственность Российская Федерация	357 кв.м.	раздел с изменен ным земель-ным участ-ком	Категория земель: Земли лесного фонда. Местоположение (адрес): Калужская область, Бабынинский район, ГКУ КО «Калужское лесничество», Пригородное участковое лесничество (Бабынинский участок), квартал 20, выдел 16
4.	40:01:060701:51 :51/чзу1 :51/чзу2	Собственность Российская Федерация	215 кв.м. 32 кв.м.	раздел с изменен ным земель-ным участ-ком	Категория земель: Земли лесного фонда. Местоположение (адрес): Калужская область, Бабынинский район, ГКУ КО «Калужское лесничество», Пригородное участковое лесничество (Бабынинский участок), квартал 20, выдел 17

Вид разрешенного использования образуемых земельных участков в соответствии с проектом планировки территории: для строительства объекта: «Реконструкция газопровода высокого давления Р 1.2 Мпа «Отвод от ГКС к поселку Бабынино (инв.№00000065), 1-ый этап строительства».

Взам. инв. №
Подпись и дата
Инв. № подл.

2. Перечень и площади образуемых земельных участков, которые будут отнесены к территориям общего пользования или имуществу общего пользования, в том числе в отношении которых предполагается резервирование и (или) изъятие для государственных или муниципальных нужд

Проектом межевания территории не предусматривается образование земельных участков, которые будут отнесены к территориям общего пользования или имуществу общего пользования, в том числе в отношении которых предполагаются резервирование и (или) изъятие для государственных или муниципальных нужд.

3. Вид разрешенного использования образуемых земельных участков в соответствии с проектом планировки территории в случаях, предусмотренных Градостроительным Кодексом.

В соответствии с Приказом Министерства экономического развития РФ от 01 сентября 2014 г. № 540 "Об утверждении классификатора видов разрешенного использования земельных участков", вид разрешенного использования образуемых земельных участков – Трубопроводный транспорт.

4. Целевое назначение лесов, вид (виды) разрешенного использования лесного участка, количественные и качественные характеристики лесного участка, сведения о нахождении лесного участка в границах особо защитных участков лесов (в случае, если подготовка проекта межевания территории осуществляется в целях определения местоположения границ, образуемых и (или) изменяемых лесных участков).

Леса на территории Калужской области в соответствии со статьей 8 Федерального закона от 04.12.2006 N 201-ФЗ "О введении в действие Лесного кодекса Российской Федерации" отнесены к защитным и эксплуатационным лесам, что отражено в Лесном плане Калужской области, и лесохозяйственном регламенте ГКУ КО «Калужское лесничество».

Согласно указанным документам лесного планирования кварталы 12 и 20 Пригородного участкового лесничества, в котором расположен проектируемый лесной участок, относится защитным лесам, ценным лесам – защитные полосы лесов, расположенные вдоль водных объектов.

Виды разрешенного использования лесов на проектируемом лесном участке

Лесохозяйственным регламентом ГКУ КО «Калужское лесничество» в кварталах 12, 20 Пригородного участкового лесничества (Бабынинский участок) и соответственно в проектируемом лесном участке установлены следующие виды разрешенного использования лесов:

- Заготовка древесины

Взам. инв. №
Подпись и дата
Инв. № подл.

- Заготовка и сбор недревесных лесных ресурсов.

- Ведение сельского хозяйства. Пчеловодство и сенокошение.

- Осуществление научно-исследовательской деятельности, образовательной деятельности.

- Осуществление рекреационной деятельности.

- Создание лесных плантаций и их эксплуатация.

- Выращивание лесных плодовых, ягодных, декоративных растений, лекарственных растений.

- Строительство, реконструкция, эксплуатация линейных объектов

- Выращивание посадочного материала лесных растений (саженцев, сеянцев)

- выполнение работ по геологическому изучению недр, разработка месторождений полезных ископаемых

- Осуществление религиозной деятельности

Количественные и качественные характеристики проектируемого лесного участка

Количественные и качественные характеристики проектируемого лесного участка составляются на основании данных государственного лесного реестра Калужского лесничества и натурного обследования.

Таблица 1.

Распределение земель

Общая площадь, га	в том числе									
	лесные земли					нелесные земли				
	занятые лесными насаждениями - всего	в том числе покрытые лесными культурами	лесные питомники, плантации	не занятые лесными насаждениями	итого	дороги	просеки	болота	другие	итого
1	2	3	4	5	6	7	8	9	10	11
0,1049	0,1049	-	-	-	0,1049	-	-	-	-	-

Таблица 2.

Характеристика насаждений проектируемого лесного участка

Участковое лесничество/ урочище (при наличии)	Номер кварта-ла	Но-мер выдела	Состав насаждения или характеристика лесного участка при отсутствии насаждения	Площадь (га)/запас древесины при наличии (куб. м)	в том числе по группам возраста древостоя (га/куб. м)			
					Молодняки	средневозрастные	Приспевающие	спелые и перестойные
1	2	3	4	5	6	7	8	9
Пригородное (Бабынинский участок)	12	13	7Б3ОС	0,0445/9			0,0445/9	-
	20	17	10Б	0,0247/1			0,0247/1	-
	20	16	10Б	0,0357/2			0,0357/2	
итого				0,1049/12			0,1049/12	-

Взам. инв. №

Подпись и дата

Инв. № подл.

Таблица 3.

Средние таксационные показатели насаждений проектируемого лесного участка

Целевое назначение лесов	Хозяйство, преобладающая порода	Состав насаждений	Возраст	Бонитет	Полнота	Средний запас древесины (куб. м/га)		
						средневозрастные	приспевающие	спелые и перестойные
1	2	3	4	5	6	7	8	9
Защитные леса - ценные леса- запретные полосы лесов, расположенные вдоль водных объектов	М/л Береза	9Б1ОС	55	1	0,5		90	

Таблица 4.

Виды и объемы использования лесов на проектируемом лесном участке

Целевое назначение лесов	Хозяйство (хвойное, твердолиственное, мягколиственные)	Площадь (га)	Единица измерения	Объемы использования лесов (изъятия лесных ресурсов)
1	2	3	4	5
Вид использования лесов – Строительство, реконструкция и эксплуатация линейных объектов **Цель предоставления лесного участка** – реконструкция линейного объекта –трубопровода подземного («Реконструкция газопровода высокого давления Р 1,2 мПа «Отвод от ГКС к пос. Бабынино» (инвентарный № 00000065)»				
Защитные – ценные леса - запретные полосы лесов, расположенные вдоль водных объектов	мягколиственное	0,1049	га	

Сведения об обременениях проектируемого лесного участка

По данным государственного лесного реестра кварталы 12, 20 Пригородного участкового лесничества (Бабынинский участок) ГКУ КО «Калужское лесничество» не имеют обременения.

Сведения об ограничениях использования лесов

С учетом целевого назначения и правового режима лесов, установленного лесным законодательством Российской Федерации, лесохозяйственным регламентом ГКУ КО «Калужское лесничество» предусмотрены следующие ограничения в использовании лесов:

- заготовка живицы
- строительство и эксплуатация водохранилищ и иных искусственных водных объектов, а также гидротехнических сооружений и специализированных портов.
- ведение сельского хозяйства (кроме пчеловодства и сенокошения).
- Осуществление видов деятельности сфере охотничьего хозяйства
- Переработка древесины и иных лесных ресурсов.

Взам. инв. №
Подпись и дата
Инв. № подл.

Сведения о наличии зданий, сооружений, объектов, связанных с созданием лесной инфраструктуры и объектов, не связанных с созданием лесной инфраструктуры на проектируемом лесном участке

Таблица 5.

N п/п	Участковое лесничество/урочище (при наличии)	Номер квартала	Номер выдела	Площадь объекта (га)	Наименование объекта
1	2	3	4	5	6
-	-	-	-	-	-

Сведения о наличии на проектируемом лесном участке особо защитных участков лесов, особо охраняемых природных территорий, зон с особыми условиями использования территорий

Согласно данным государственного лесного реестра на проектируемом лесном участке не существуют особо защитные участки лесов (ОЗУ), особо охраняемые природные территории (ООПТ), зоны с особыми условиями использования территорий.

Таблица 6.

N п/п	Наименование участкового лесничества/урочища (при наличии)	Номер квартала	Номер выдела	Виды ОЗУ, наименование ООПТ, виды зон с особыми условиями использования территорий	Общая площадь, га
1	2	3	4	5	6
-	-	-	-	-	-

Проектирование вида использования лесов лесного участка

Согласно лесохозяйственному регламенту ГКУ КО «Калужское лесничество» проектируемый лесной участок, относится к зоне планируемого освоения лесов для строительства, реконструкции, эксплуатации линейных объектов.

Взам. инв. №

Подпись и дата

Инв. № подл.

СХЕМА РАСПОЛОЖЕНИЯ ПРОЕКТИРУЕМОГО ЛЕСНОГО УЧАСТКА

Лист 1

Субъект Российской Федерации	Калужская область
Муниципальное образование	МР «Бабынинский район»
Категория земель	земли лесного фонда
Лесничество (лесопарк)	ГКУ КО «Калужское лесничество»
Участковое лесничество	Пригородное (Бабынинский участок)
Вид использования лесов	Строительство, реконструкция и эксплуатация линейного объекта
Цель предоставления лесного участка	реконструкция линейного объекта –трубопровод подземный («Реконструкция газопровода высокого давления Р 1,2 мПа «Отвод от ГКС к пос. Бабынино» (инвентарный № 00000065)»
Особые отметки:	
Масштаб 1: 10 000	

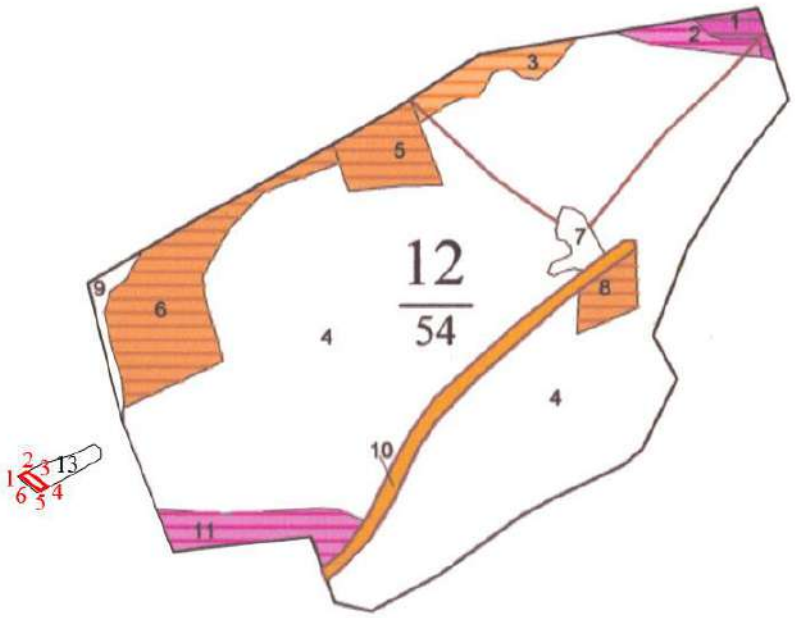

			Площадь 445 м2	
№ точки	X	Y	Расстояние	Дирек. угол
1	420196,2	1257855,61	13,01	62°17,56'
2	420202,25	1257867,13	19,39	122°20,25'
3	420191,88	1257883,51	19,57	123°17,04'
4	420181,14	1257899,87	12,75	240°51,75'
5	420174,93	1257888,73	13,89	302°39,39'
6	420182,48	1257876,95	25,37	302°44,28'
1	420196,2	1257855,61		

Взам. инв. №

Подпись и дата

Инв. № подл.

Субъект Российской Федерации	Калужская область
Муниципальное образование	МР «Бабынинский район»
Категория земель	земли лесного фонда
Лесничество (лесопарк)	ГКУ КО «Калужское лесничество»
Участковое лесничество	Пригородное (Бабынинский участок)
Вид использования лесов	Строительство, реконструкция и эксплуатация линейного объекта
Цель предоставления лесного участка	реконструкция линейного объекта –трубопровод подземный («Реконструкция газопровода высокого давления Р 1,2 мПа «Отвод от ГКС к пос. Бабынино» (инвентарный № 00000065)»

Особые отметки:

Масштаб 1: 10 000

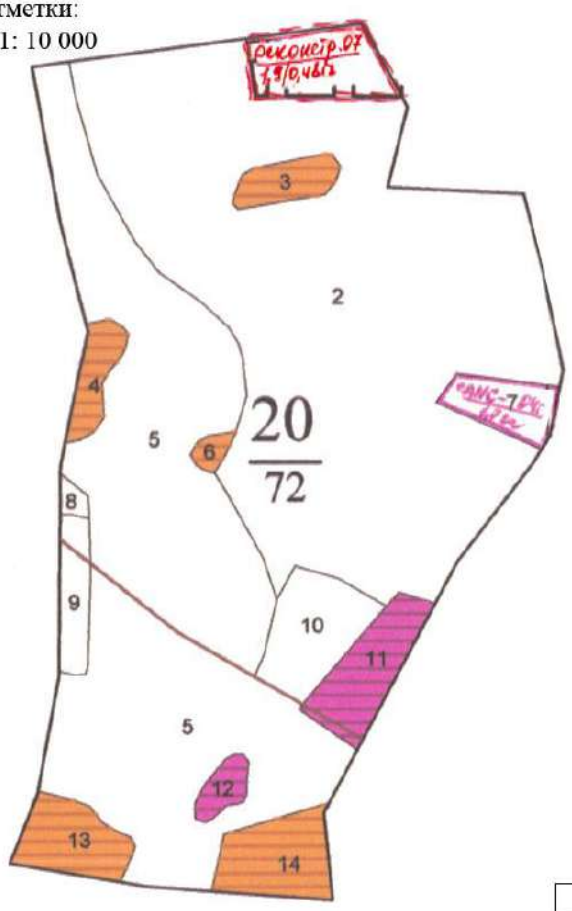

			Площадь 357 м2	
№ точки	X	Y	Расстояние	Дирек. угол
1	418152,84	1261472,12	44,78	100°32,37'
2	418144,65	1261516,14	9,99	196°34,05'
3	418135,07	1261513,29	32,78	280°31,7'
4	418141,06	1261481,06	4,51	20°38,72'
■	418145,28	1261482,65	12,96	305°40,58'
1	418152,84	1261472,12		

			Площадь 215 м2	
№ точки	X	Y	Расстояние	Дирек. угол
1	417990,62	1262436	31,3	98°54,87'
2	417985,77	1262466,92	8,82	264°4,56'
3	417984,86	1262458,15	7,86	201°24,54'
4	417977,54	1262455,28	18,15	276°52,55'
5	417980,34	1262437,35	10,37	352°31,11'
1	417990,62	1262436		

			Площадь 32 м2	
№ точки	X	Y	Расстояние	Дирек. угол
6	417981.4	1262492,86	19,75	99°46,06'
7	417973,05	1262512,32	10,02	261°9,49'
8	417978,51	1262502,42	10,74	297°5,4'
6	417981.4	1262492,86		

Взам. инв. №

Подпись и дата

Инв. № подл.

5. Сведения о границах территории, в отношении которой утвержден проект межевания, содержащие перечень координат характерных точек этих границ в системе координат, используемой для ведения Единого государственного реестра недвижимости. Координаты характерных точек границ территории, в отношении которой утвержден проект межевания, определяются в соответствии с требованиями к точности определения координат характерных точек границ, установленных в соответствии с настоящим Кодексом для территориальных зон.

		Площадь 894 кв.м.
№ точки	X	Y
1	419042,3	1259622,45
2	419045,47	1259628,66
3	418985,93	1259659,04
4	418984,59	1259656,42
н5	419027,09	1259635,09
6	418976,59	1259640,73
7	418972,48	1259632,67
н8	418971,25	1259630,27
1	419042,3	1259622,45

		Площадь 445 кв.м.
№ точки	X	Y
н1	420196,2	1257855,61
н2	420202,25	1257867,13
н3	420191,88	1257883,51
н4	420181,14	1257899,87
н5	420174,93	1257888,73
н6	420182,48	1257876,95
н1	420196,2	1257855,61

		Площадь 357 кв.м.
№ точки	X	Y
н1	418152,84	1261472,12
н2	418144,65	1261516,14
н3	418135,07	1261513,29
н4	418141,06	1261481,06
5	418145,28	1261482,65
н1	418152,84	1261472,12

		Площадь 215 кв.м.
№ точки	X	Y
н1	417990,62	1262436
н2	417985,77	1262466,92
н3	417984,86	1262458,15
н4	417977,54	1262455,28
н5	417980,34	1262437,35
н1	417990,62	1262436

		Площадь 32 кв.м.
№ точки	X	Y
н6	417981,4	1262492,86
н7	417978,05	1262512,32
н8	417976,51	1262502,42
н6	417981,4	1262492,86

Взам. инв. №
Подпись и дата
Инв. № подл.

«Графическая часть»

Взам. инв. №	
Подпись и дата	
Инв. № подл.	

С
З
В
Ю

40:01:070601:198

40:01:070601

:187

линия совмещения с листом 1

линия совмещения с листом 2

Условные обозначения:

40:01:070601:198 - кадастровые номера земельных участков для размещения газопровода

40:01:070601 - номер кадастрового квартала

- ось газопровода

- полоса отвода газопровода

40:01:070601:68 - кадастровые номера земельных участков, имеющиеся в ГКН

- граница земельных участков, находящихся в базе данных АИС ГКН

- граница кадастрового квартала

- охранная зона существующего газопровода

Изм.	Кол. уч.	Лист.	№ док.	Подпись	Дата
Составил		Шорникова Ю.Л.			15.19
Проверил		Новикова М.М.			15.19
Н. Контроль		Степкин И.А.			15.19

1617-17-ПМТ

"Реконструкция газопровода высокого давления Р 1.2 Мпа "Отвод от ГКС к поселку Бабынино (инв.№00000065), 1-ый этап строительства"

Проект межевания территории

Стадия	Лист	Листов
ПМТ	1	30

Красные линии, утвержденные в составе проекта планировки территории. Границы образуемых и (или) изменяемых земельных участков, условные номера образуемых земельных участков

Масштаб 1:1000

ООО "Калужские просторы"

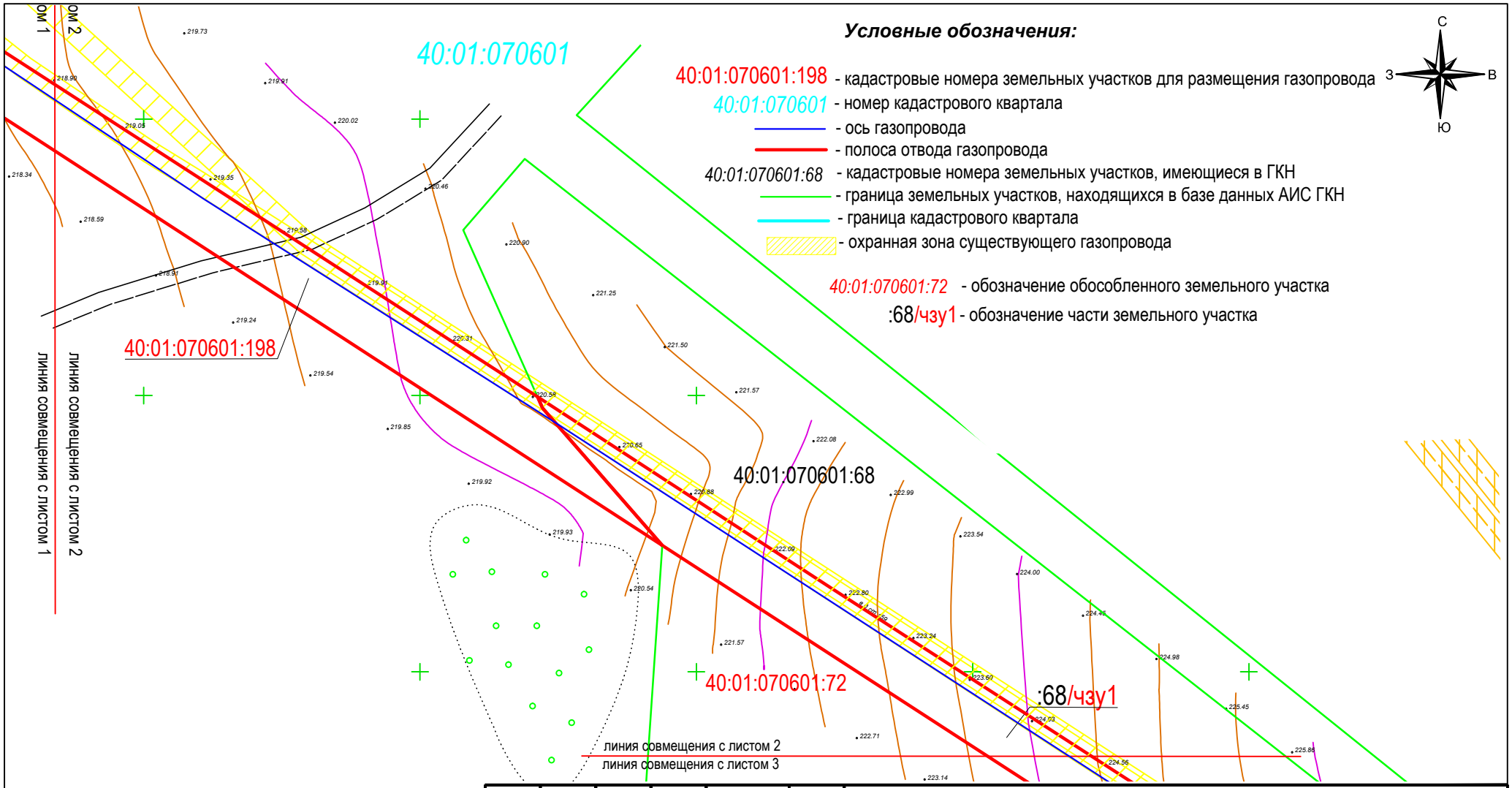

Условные обозначения:

С
З В
Ю

40:01:070601:198 - кадастровые номера земельных участков для размещения газопровода

40:01:070601 - номер кадастрового квартала

- ось газопровода
- полоса отвода газопровода

40:01:070601:68 - кадастровые номера земельных участков, имеющиеся в ГКН

- граница земельных участков, находящихся в базе данных АИС ГКН
- граница кадастрового квартала
- охранная зона существующего газопровода

40:01:070601:72 - обозначение обособленного земельного участка

:68/чзу1 - обозначение части земельного участка

Изм.	Кол. уч.	Лист.	№ док.	Подпись	Дата
Составил		Шорникова Ю.Л.			15.19
Проверил		Новикова М.М.			15.19
Н. Контроль		Степкин И.А.			15.19

1617-17-ПМТ

"Реконструкция газопровода высокого давления Р 1.2 Мпа "Отвод от ГКС к поселку Бабынино (инв.№00000065), 1-ый этап строительства"

Проект межевания территории

Стадия	Лист	Листов
ПМТ	2	30

Красные линии, утвержденные в составе проекта планировки территории. Границы образуемых и (или) изменяемых земельных участков, условные номера образуемых земельных участков

Масштаб 1:1000

ООО "Калужские просторы"

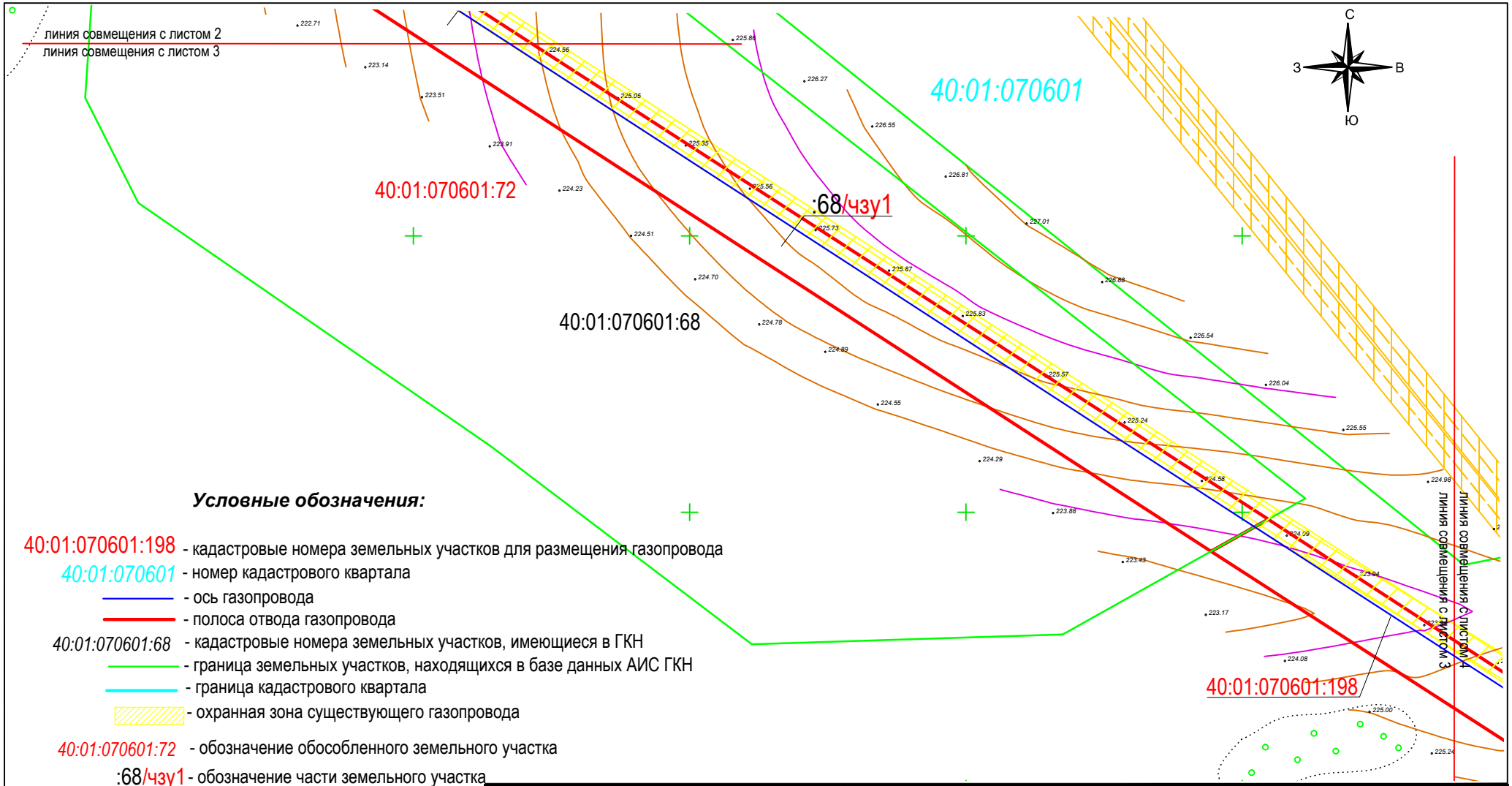

Условные обозначения:

40:01:070601:198 - кадастровые номера земельных участков для размещения газопровода

40:01:070601 - номер кадастрового квартала

- ось газопровода

- полоса отвода газопровода

40:01:070601:68 - кадастровые номера земельных участков, имеющиеся в ГКН

- граница земельных участков, находящихся в базе данных АИС ГКН

- граница кадастрового квартала

- охранная зона существующего газопровода

40:01:070601:72 - обозначение обособленного земельного участка

:68/чзу1 - обозначение части земельного участка

- охранная зона кабеля связи

Изм.	Кол. уч.	Лист.	№ док.	Подпись	Дата
Составил		Шорникова Ю.Л.			15.19
Проверил		Новикова М.М.			15.19
Н. Контроль		Степкин И.А.			15.19

1617-17-ПМТ

"Реконструкция газопровода высокого давления Р 1.2 Мпа "Отвод от ГКС к поселку Бабынино (инв.№00000065), 1-ый этап строительства"

Проект межевания территории

Стадия	Лист	Листов
ПМТ	3	30

Красные линии, утвержденные в составе проекта планировки территории. Границы образуемых и (или) изменяемых земельных участков, условные номера образуемых земельных участков

Масштаб 1:1000

ООО "Калужские просторы"

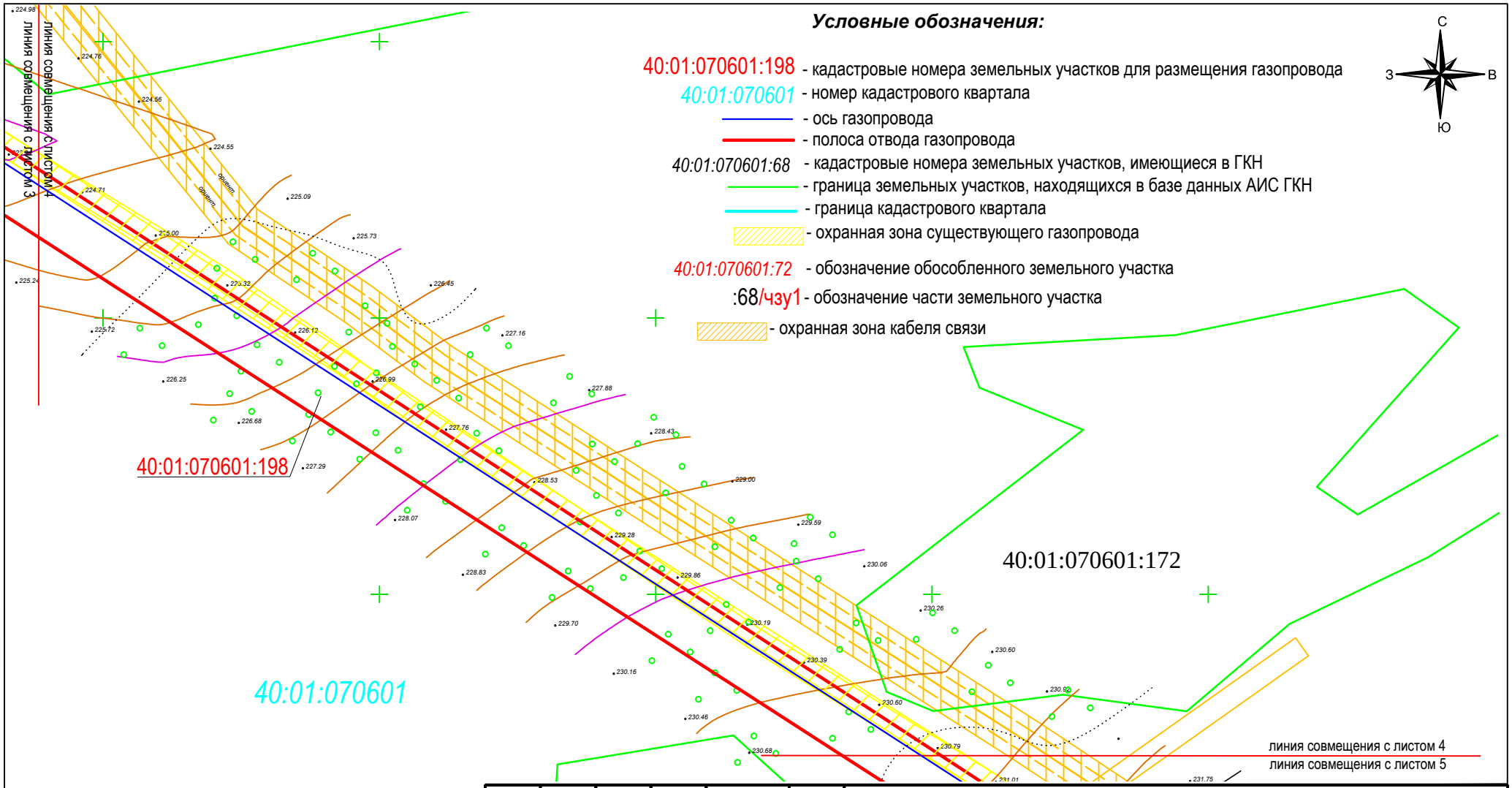

Изм.	Кол. уч.	Лист.	№ док.	Подпись	Дата
Составил		Шорникова Ю.Л.			15.19
Проверил		Новикова М.М.			15.19
Н. Контроль		Степкин И.А.			15.19

1617-17-ПМТ

"Реконструкция газопровода высокого давления Р 1.2 Мпа "Отвод от ГКС к поселку Бабынино (инв.№00000065), 1-ый этап строительства"

Проект межевания территории

Стадия	Лист	Листов
ПМТ	4	30

Красные линии, утвержденные в составе проекта планировки территории. Границы образуемых и (или) изменяемых земельных участков, условные номера образуемых земельных участков

Масштаб 1:1000

ООО "Калужские просторы"

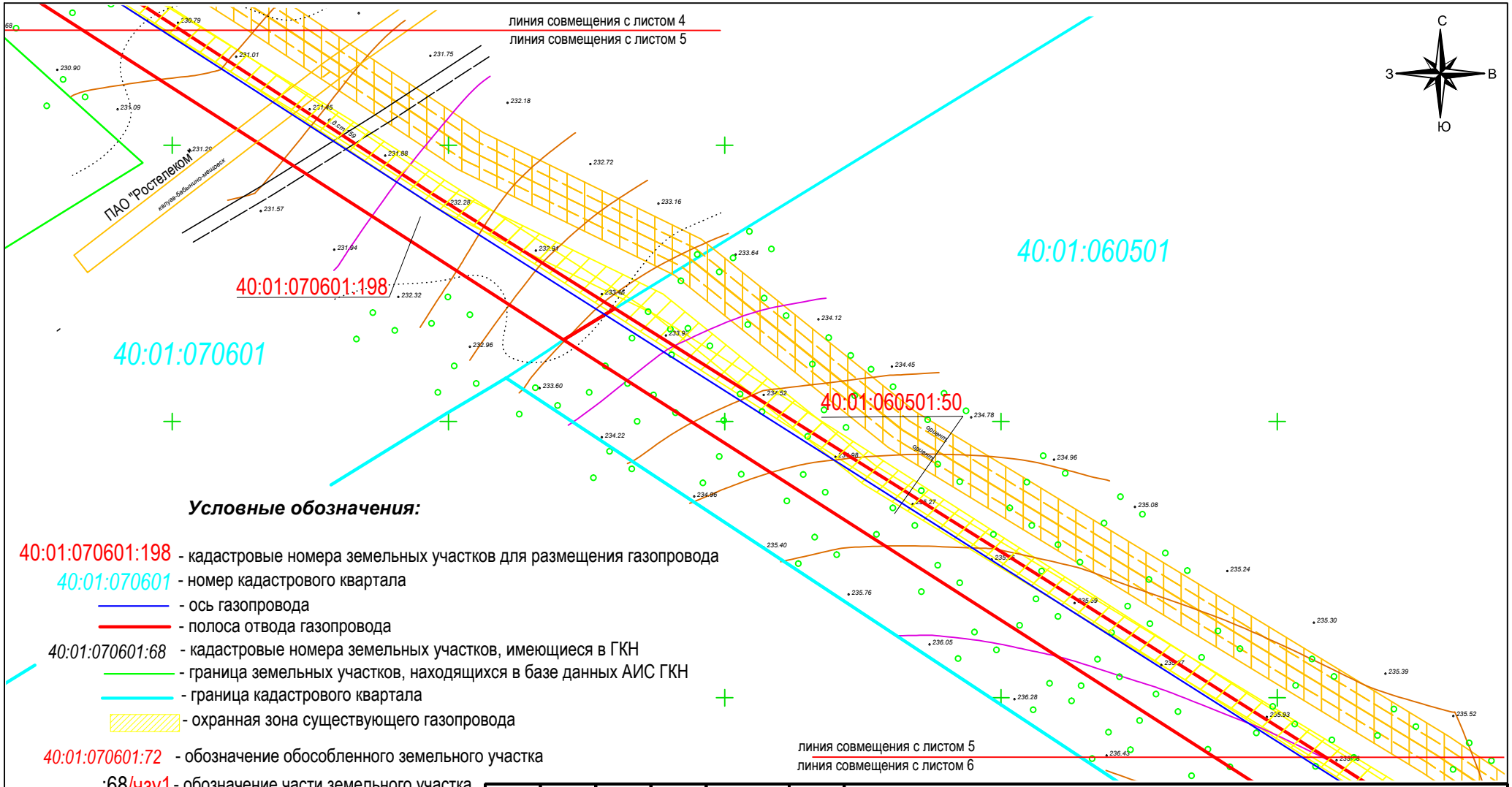

Условные обозначения:

40:01:070601:198 - кадастровые номера земельных участков для размещения газопровода

40:01:070601 - номер кадастрового квартала

- ось газопровода
- полоса отвода газопровода

40:01:070601:68 - кадастровые номера земельных участков, имеющиеся в ГКН

- граница земельных участков, находящихся в базе данных АИС ГКН
- граница кадастрового квартала
- охранная зона существующего газопровода

40:01:070601:72 - обозначение обособленного земельного участка

:68/чзу1 - обозначение части земельного участка

- охранная зона кабеля связи
- охранная зона кабеля связи ПАО "Ростелеком"

Изм.	Кол. уч.	Лист.	№ док.	Подпись	Дата
Составил		Шорникова Ю.Л.			15.19
Проверил		Новикова М.М.			15.19
Н. Контроль		Степкин И.А.			15.19

1617-17-ПМТ

"Реконструкция газопровода высокого давления Р 1.2 Мпа "Отвод от ГКС к поселку Бабынино (инв.№00000065), 1-ый этап строительства"

Проект межевания территории

Стадия	Лист	Листов
ПМТ	5	30

Красные линии, утвержденные в составе проекта планировки территории. Границы образуемых и (или) изменяемых земельных участков, условные номера образуемых земельных участков

Масштаб 1:1000

ООО "Калужские просторы"

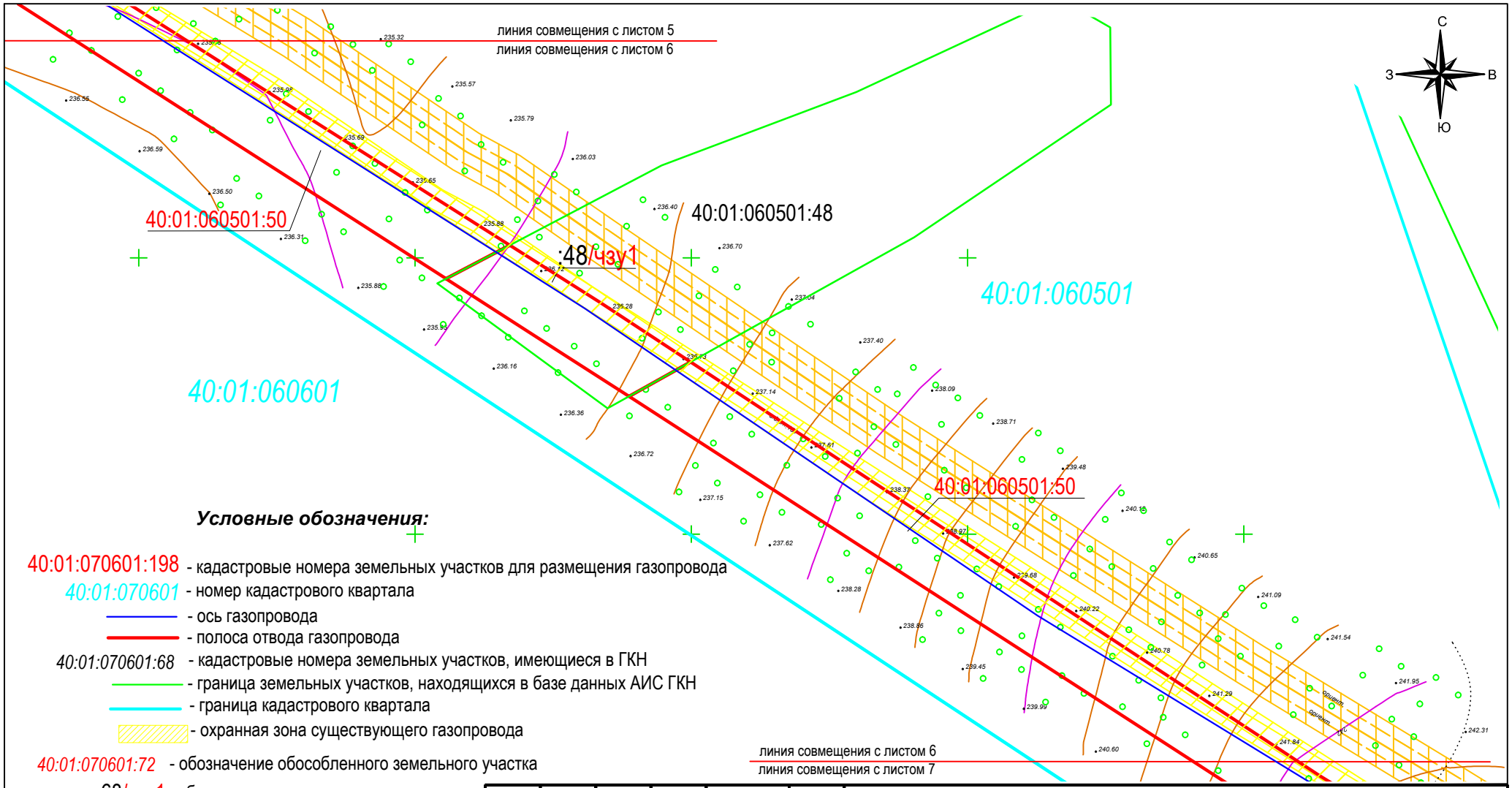

Условные обозначения:

40:01:070601:198 - кадастровые номера земельных участков для размещения газопровода

40:01:070601 - номер кадастрового квартала

- ось газопровода
- полоса отвода газопровода

40:01:070601:68 - кадастровые номера земельных участков, имеющиеся в ГКН

- граница земельных участков, находящихся в базе данных АИС ГКН
- граница кадастрового квартала
- охранная зона существующего газопровода

40:01:070601:72 - обозначение обособленного земельного участка

:68/чзу1 - обозначение части земельного участка

- охранная зона кабеля связи

Изм.	Кол. уч.	Лист.	№ док.	Подпись	Дата
Составил		Шорникова Ю.Л.			15.19
Проверил		Новикова М.М.			15.19
Н. Контроль		Степкин И.А.			15.19

1617-17-ПМТ

"Реконструкция газопровода высокого давления Р 1.2 Мпа "Отвод от ГКС к поселку Бабынино (инв.№00000065), 1-ый этап строительства"

Проект межевания территории

Стадия	Лист	Листов
ПМТ	6	30

Красные линии, утвержденные в составе проекта планировки территории. Границы образуемых и (или) изменяемых земельных участков, условные номера образуемых земельных участков

Масштаб 1:1000

ООО "Калужские просторы"

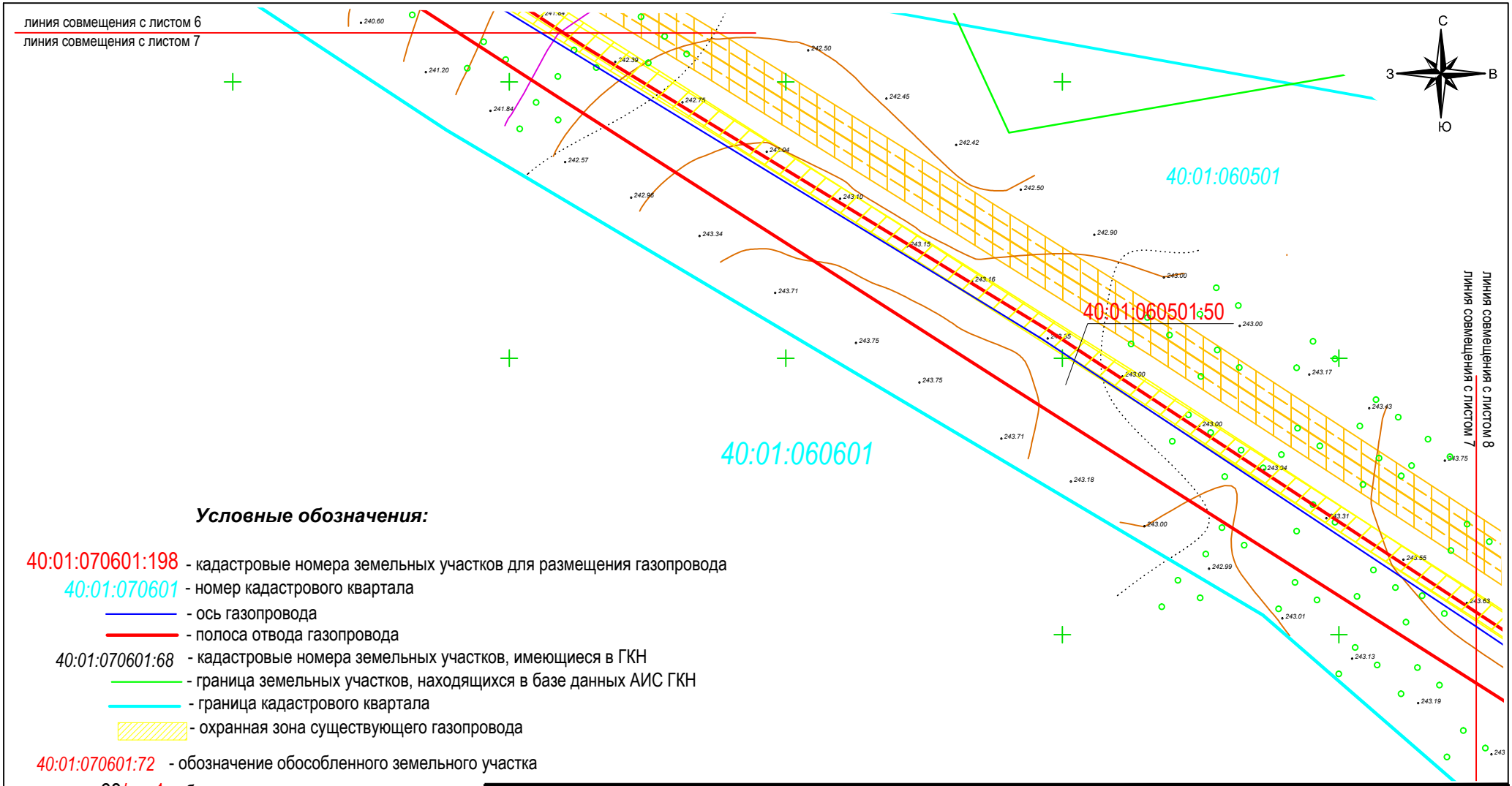

Условные обозначения:

40:01:070601:198 - кадастровые номера земельных участков для размещения газопровода

40:01:070601 - номер кадастрового квартала

- ось газопровода

- полоса отвода газопровода

40:01:070601:68 - кадастровые номера земельных участков, имеющиеся в ГКН

- граница земельных участков, находящихся в базе данных АИС ГКН

- граница кадастрового квартала

- охранная зона существующего газопровода

40:01:070601:72 - обозначение обособленного земельного участка

:68/чзу1 - обозначение части земельного участка

- охранная зона кабеля связи

Изм.	Кол. уч.	Лист.	№ док.	Подпись	Дата
Составил		Шорникова Ю.Л.			15.19
Проверил		Новикова М.М.			15.19
Н. Контроль		Степкин И.А.			15.19

1617-17-ПМТ

"Реконструкция газопровода высокого давления Р 1.2 Мпа "Отвод от ГКС к поселку Бабынино (инв.№00000065), 1-ый этап строительства"

Проект межевания территории

Стадия	Лист	Листов
ПМТ	7	30

Красные линии, утвержденные в составе проекта планировки территории. Границы образуемых и (или) изменяемых земельных участков, условные номера образуемых земельных участков

Масштаб 1:1000

ООО "Калужские просторы"

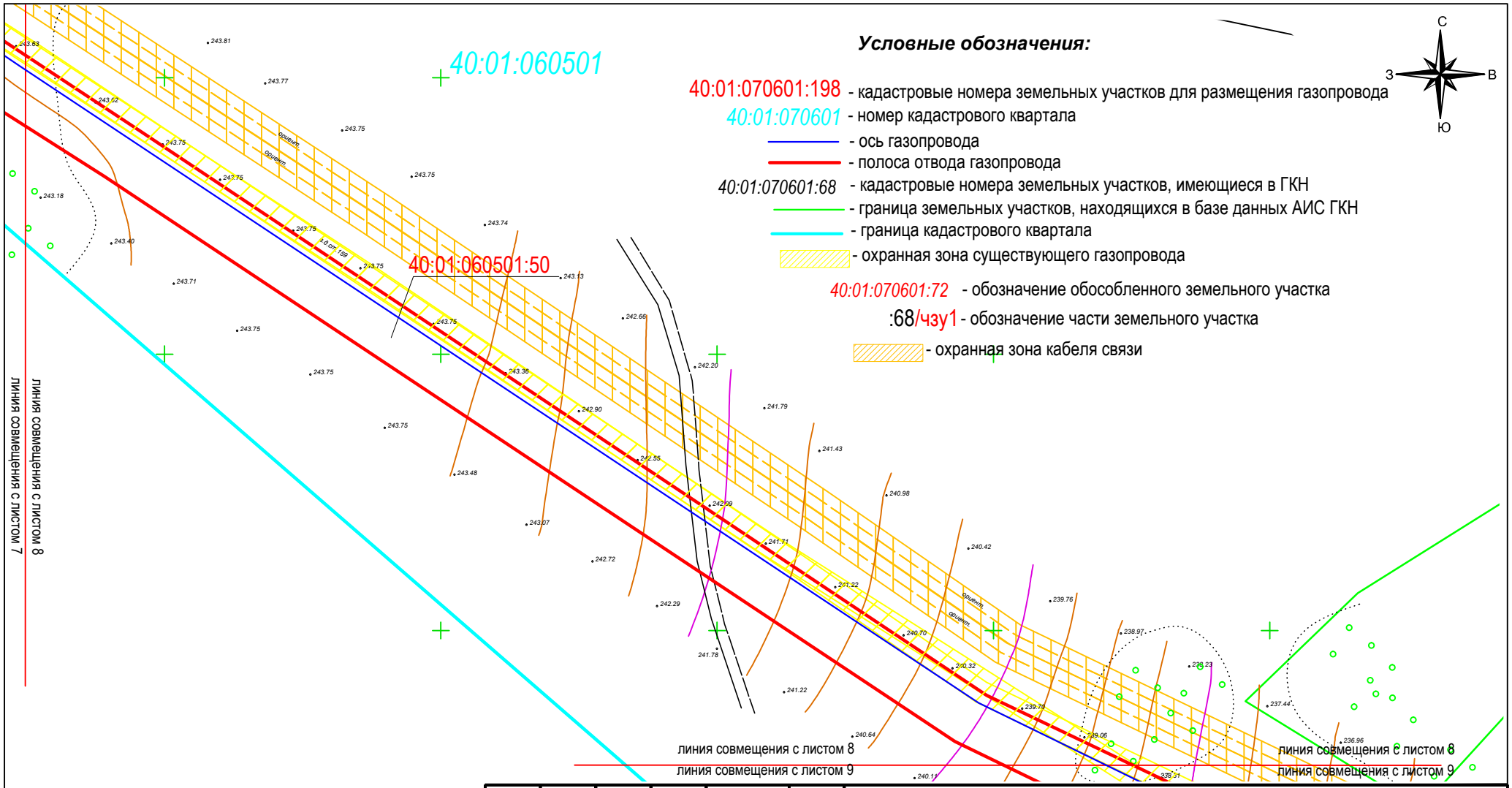

Изм.	Кол. уч.	Лист.	№ док.	Подпись	Дата
Составил		Шорникова Ю.Л.			15.19
Проверил		Новикова М.М.			15.19
Н. Контроль		Степкин И.А.			15.19

1617-17-ПМТ

"Реконструкция газопровода высокого давления Р 1.2 Мпа "Отвод от ГКС к поселку Бабынино (инв.№00000065), 1-ый этап строительства"

Проект межевания территории

Стадия	Лист	Листов
ПМТ	8	30

Красные линии, утвержденные в составе проекта планировки территории. Границы образуемых и (или) изменяемых земельных участков, условные номера образуемых земельных участков

Масштаб 1:1000

ООО "Калужские просторы"

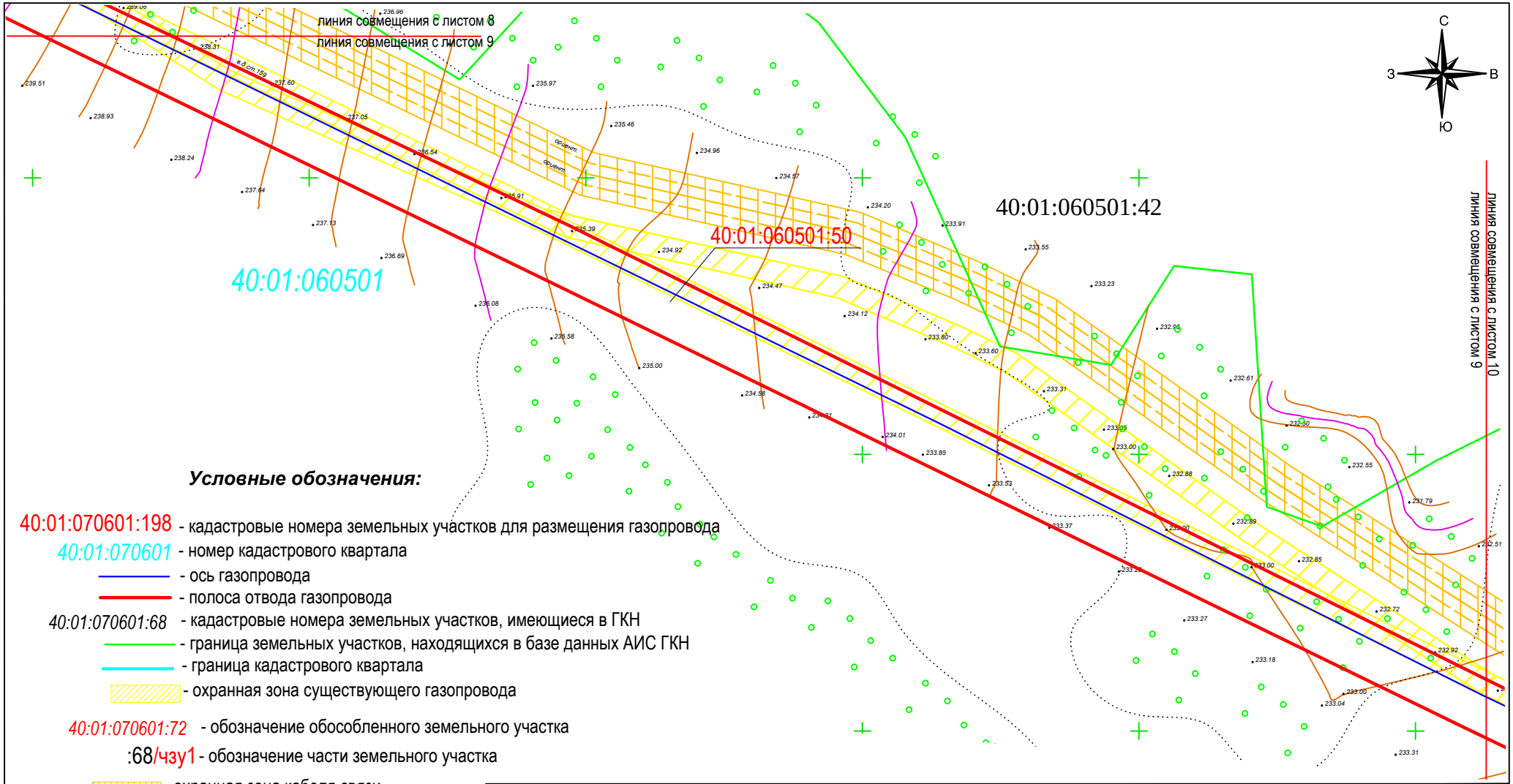

Условные обозначения:

40:01:070601:198 - кадастровые номера земельных участков для размещения газопровода

40:01:070601 - номер кадастрового квартала

- ось газопровода

- полоса отвода газопровода

40:01:070601:68 - кадастровые номера земельных участков, имеющиеся в ГКН

- граница земельных участков, находящихся в базе данных АИС ГКН

- граница кадастрового квартала

- охранная зона существующего газопровода

40:01:070601:72 - обозначение обособленного земельного участка

:68/чзу1 - обозначение части земельного участка

- охранная зона кабеля связи

Изм.	Кол. уч.	Лист.	№ док.	Подпись	Дата
Составил		Шорникова Ю.Л.			15.19
Проверил		Новикова М.М.			15.19
Н. Контроль		Степкин И.А.			15.19

1617-17-ПМТ

"Реконструкция газопровода высокого давления Р 1.2 Мпа "Отвод от ГКС к поселку Бабынино (инв.№00000065), 1-ый этап строительства"

Проект межевания территории

Стадия	Лист	Листов
ПМТ	9	30

Красные линии, утвержденные в составе проекта планировки территории. Границы образуемых и (или) изменяемых земельных участков, условные номера образуемых земельных участков

Масштаб 1:1000

ООО "Калужские просторы"

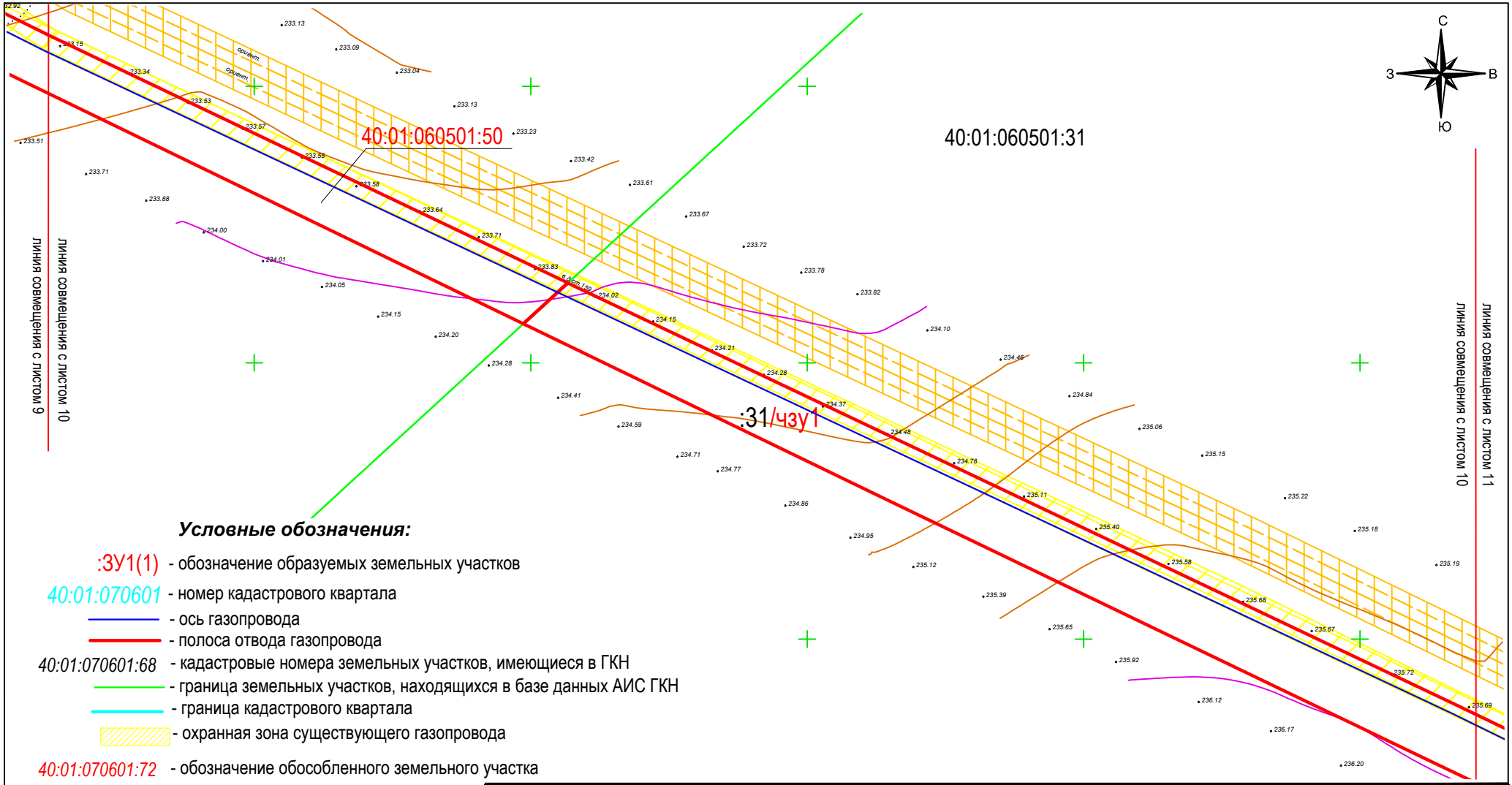

Условные обозначения:

:ЗУ1(1) - обозначение образуемых земельных участков

40:01:070601 - номер кадастрового квартала

- ось газопровода

- полоса отвода газопровода

40:01:070601:68 - кадастровые номера земельных участков, имеющиеся в ГКН

- граница земельных участков, находящихся в базе данных АИС ГКН

- граница кадастрового квартала

- охранная зона существующего газопровода

40:01:070601:72 - обозначение обособленного земельного участка

:68/чзу1 - обозначение части земельного участка

- охранная зона кабеля связи

Изм.	Кол. уч.	Лист.	№ док.	Подпись	Дата
Составил		Шорникова Ю.Л.			15.19
Проверил		Новикова М.М.			15.19
Н. Контроль		Степкин И.А.			15.19

1617-17-ПМТ

"Реконструкция газопровода высокого давления Р 1.2 Мпа "Отвод от ГКС к поселку Бабынино (инв.№00000065), 1-ый этап строительства"

Проект межевания территории

Стадия	Лист	Листов
ПМТ	10	30

Красные линии, утвержденные в составе проекта планировки территории. Границы образуемых и (или) изменяемых земельных участков, условные номера образуемых земельных участков

Масштаб 1:1000

ООО "Калужские просторы"

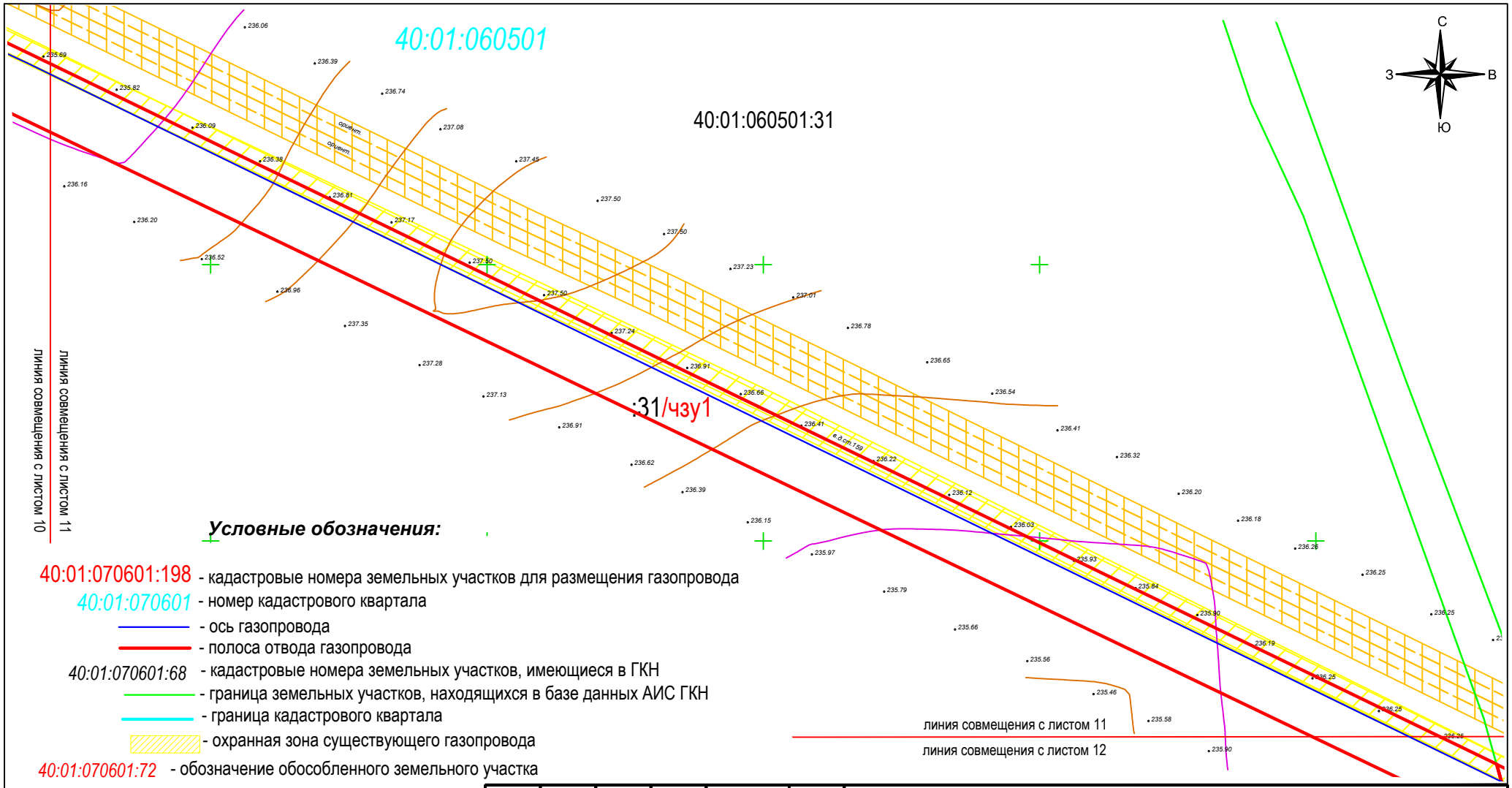

Условные обозначения:

40:01:070601:198 - кадастровые номера земельных участков для размещения газопровода

40:01:070601 - номер кадастрового квартала

- ось газопровода
- полоса отвода газопровода

40:01:070601:68 - кадастровые номера земельных участков, имеющиеся в ГКН

- граница земельных участков, находящихся в базе данных АИС ГКН
- граница кадастрового квартала
- охранная зона существующего газопровода

40:01:070601:72 - обозначение обособленного земельного участка

:68/чзу1 - обозначение части земельного участка

- охранная зона кабеля связи

Изм.	Кол. уч.	Лист.	№ док.	Подпись	Дата
Составил		Шорникова Ю.Л.			15.19
Проверил		Новикова М.М.			15.19
Н. Контроль		Степкин И.А.			15.19

1617-17-ПМТ

"Реконструкция газопровода высокого давления Р 1.2 Мпа "Отвод от ГКС к поселку Бабынино (инв.№00000065), 1-ый этап строительства"

Проект межевания территории

Стадия	Лист	Листов
ПМТ	11	30

Красные линии, утвержденные в составе проекта планировки территории. Границы образуемых и (или) изменяемых земельных участков, условные номера образуемых земельных участков

Масштаб 1:1000

ООО "Калужские просторы"

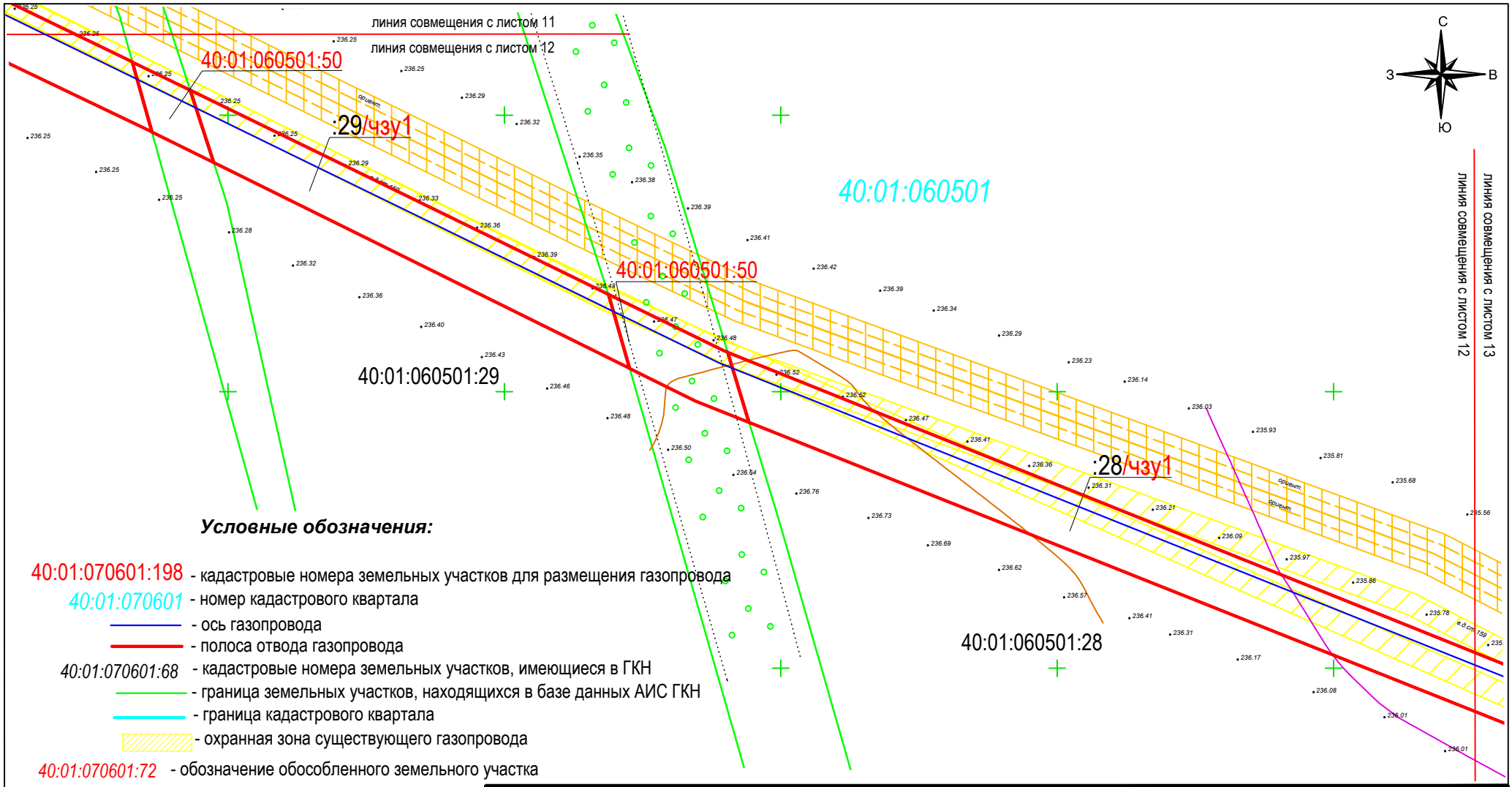

Условные обозначения:

40:01:070601:198 - кадастровые номера земельных участков для размещения газопровода

40:01:070601 - номер кадастрового квартала

- ось газопровода

- полоса отвода газопровода

40:01:070601:68 - кадастровые номера земельных участков, имеющиеся в ГКН

- граница земельных участков, находящихся в базе данных АИС ГКН

- граница кадастрового квартала

- охранная зона существующего газопровода

40:01:070601:72 - обозначение обособленного земельного участка

:68/чзу1 - обозначение части земельного участка

- охранная зона кабеля связи

Изм.	Кол. уч.	Лист.	№ док.	Подпись	Дата
Составил		Шорникова Ю.Л.			15.19
Проверил		Новикова М.М.			15.19
Н. Контроль		Степкин И.А.			15.19

1617-17-ПМТ

"Реконструкция газопровода высокого давления Р 1.2 Мпа "Отвод от ГКС к поселку Бабынино (инв.№00000065), 1-ый этап строительства"

Проект межевания территории

Стадия	Лист	Листов
ПМТ	12	30

Красные линии, утвержденные в составе проекта планировки территории. Границы образуемых и (или) изменяемых земельных участков, условные номера образуемых земельных участков

Масштаб 1:1000

ООО "Калужские просторы"

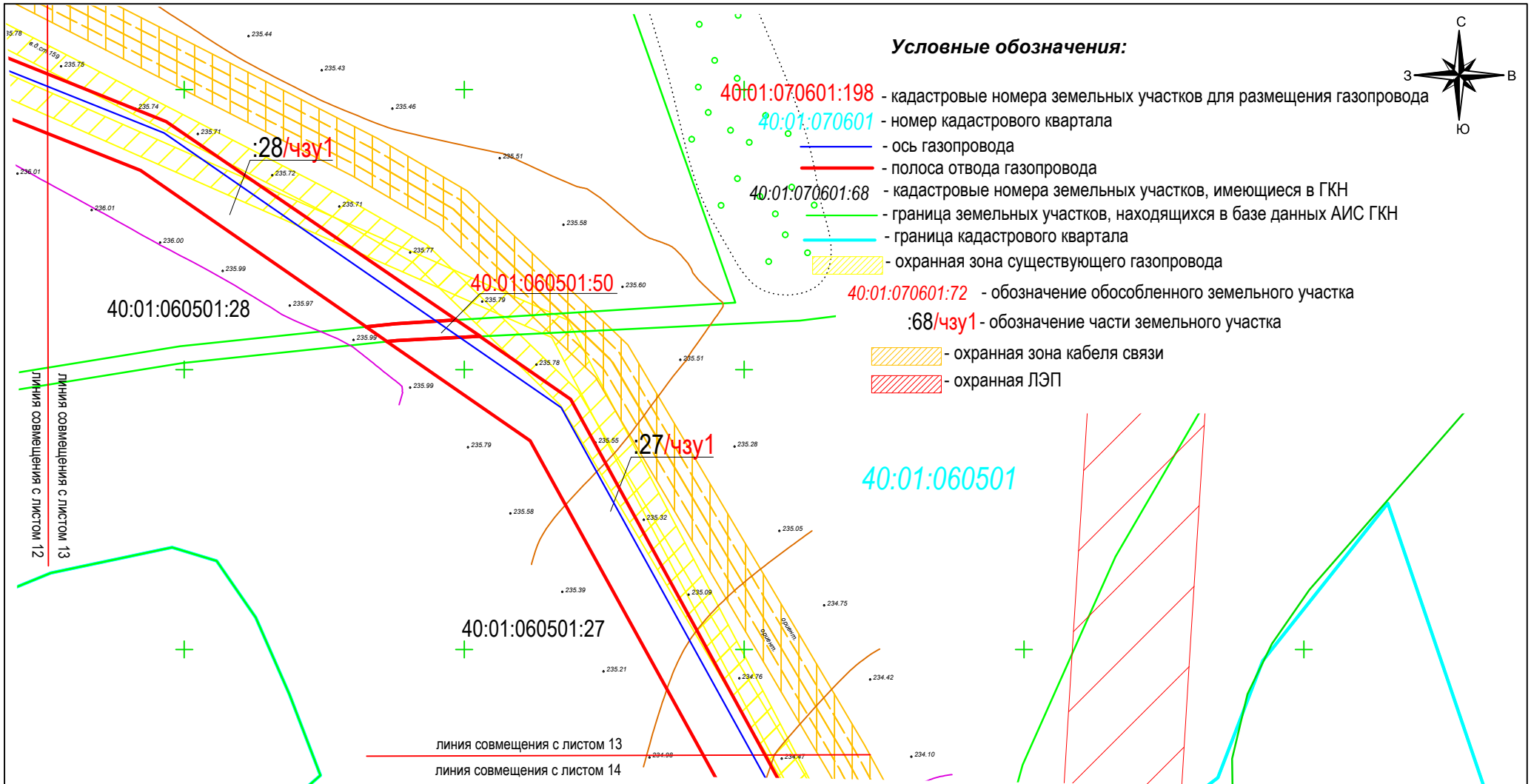

Изм.	Кол. уч.	Лист.	№ док.	Подпись	Дата
Составил		Шорникова Ю.Л.			15.19
Проверил		Новикова М.М.			15.19
Н. Контроль		Степкин И.А.			15.19

1617-17-ПМТ

"Реконструкция газопровода высокого давления Р 1.2 Мпа "Отвод от ГКС к поселку Бабынино (инв.№00000065), 1-ый этап строительства"

Проект межевания территории

Стадия	Лист	Листов
ПМТ	13	30

Красные линии, утвержденные в составе проекта планировки территории. Границы образуемых и (или) изменяемых земельных участков, условные номера образуемых земельных участков

Масштаб 1:1000

ООО "Калужские просторы"

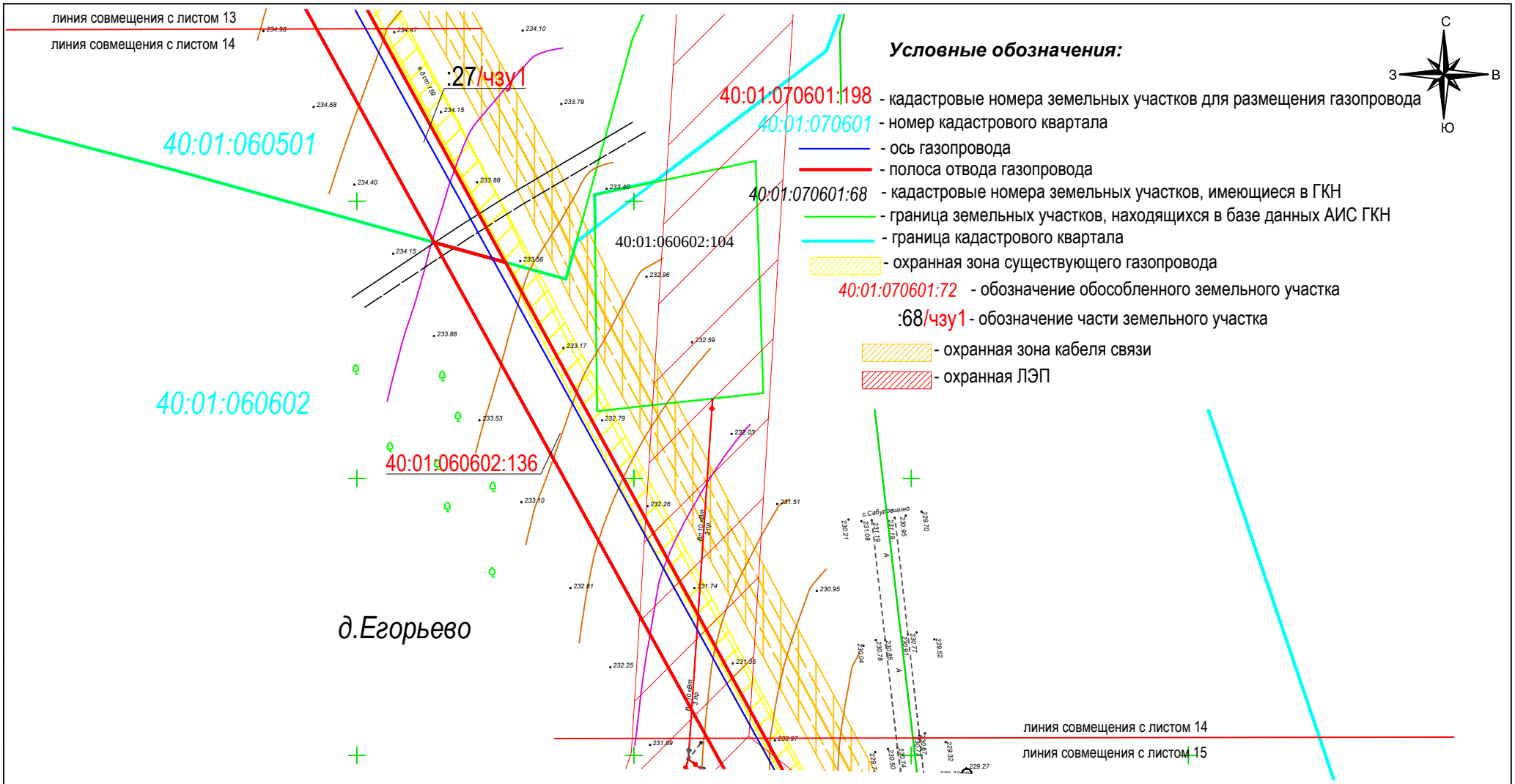

Изм.	Кол. уч.	Лист.	№ док.	Подпись	Дата
Составил		Шорникова Ю.Л.			15.19
Проверил		Новикова М.М.			15.19
Н. Контроль		Степкин И.А.			15.19

1617-17-ПМТ

"Реконструкция газопровода высокого давления Р 1.2 Мпа "Отвод от ГКС к поселку Бабынино (инв.№00000065), 1-ый этап строительства"

Проект межевания территории

Стадия	Лист	Листов
ПМТ	14	30

Красные линии, утвержденные в составе проекта планировки территории. Границы образуемых и (или) изменяемых земельных участков, условные номера образуемых земельных участков

Масштаб 1:1000

ООО "Калужские просторы"

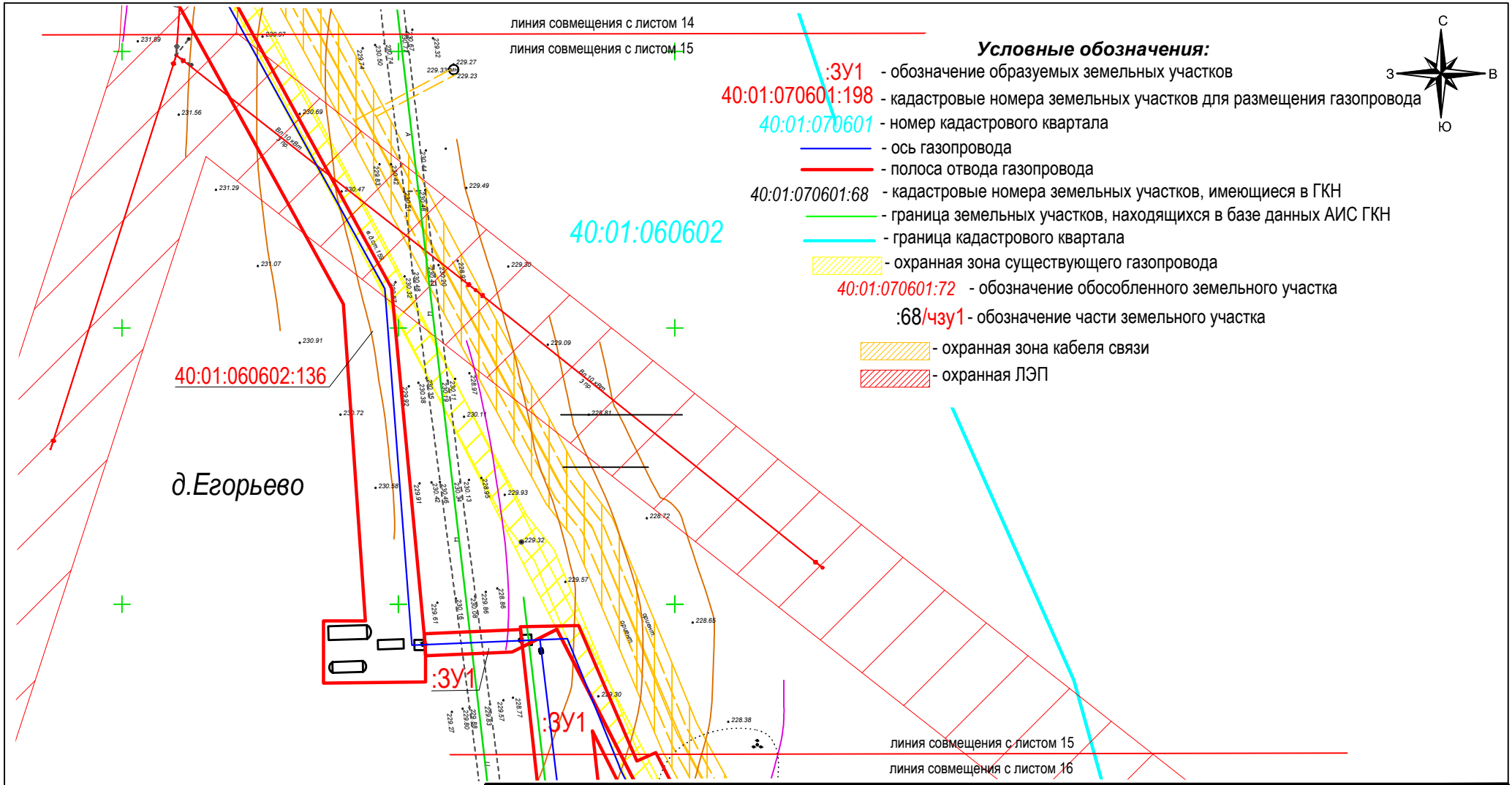

Изм.	Кол. уч.	Лист.	№ док.	Подпись	Дата
Составил		Шорникова Ю.Л.			15.19
Проверил		Новикова М.М.			15.19
Н. Контроль		Степкин И.А.			15.19

1617-17-ПМТ

"Реконструкция газопровода высокого давления Р 1.2 Мпа "Отвод от ГКС к поселку Бабынино (инв.№00000065), 1-ый этап строительства"

Проект межевания территории

Стадия	Лист	Листов
ПМТ	15	30

Красные линии, утвержденные в составе проекта планировки территории. Границы образуемых и (или) изменяемых земельных участков, условные номера образуемых земельных участков

Масштаб 1:1000

ООО "Калужские просторы"

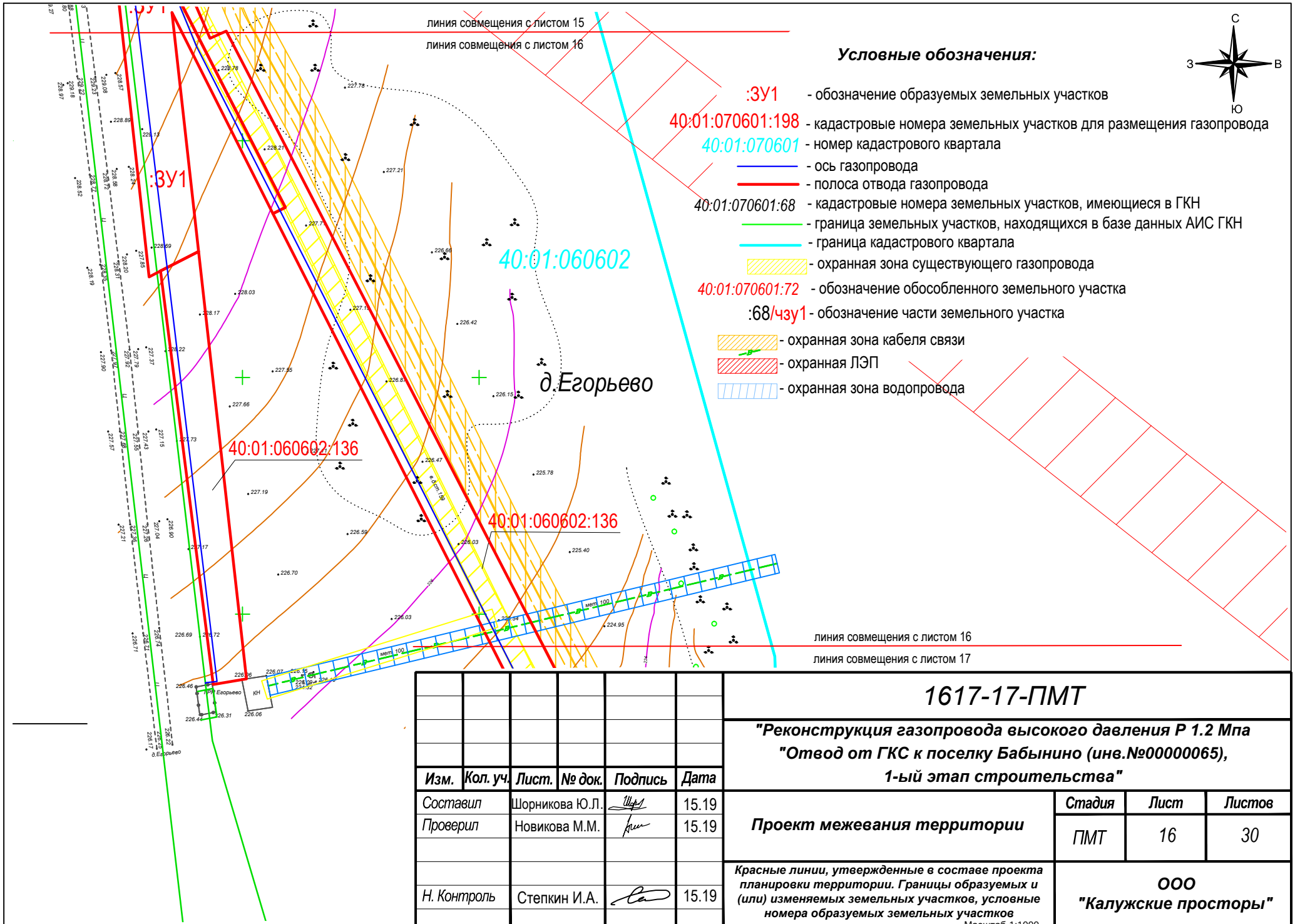

Изм.	Кол. уч.	Лист.	№ док.	Подпись	Дата
Составил		Шорникова Ю.Л.			15.19
Проверил		Новикова М.М.			15.19
Н. Контроль		Степкин И.А.			15.19

1617-17-ПМТ

"Реконструкция газопровода высокого давления Р 1.2 Мпа "Отвод от ГКС к поселку Бабынино (инв.№00000065), 1-ый этап строительства"

Проект межевания территории

Стадия	Лист	Листов
ПМТ	16	30

Красные линии, утвержденные в составе проекта планировки территории. Границы образуемых и (или) изменяемых земельных участков, условные номера образуемых земельных участков

Масштаб 1:1000

ООО "Калужские просторы"

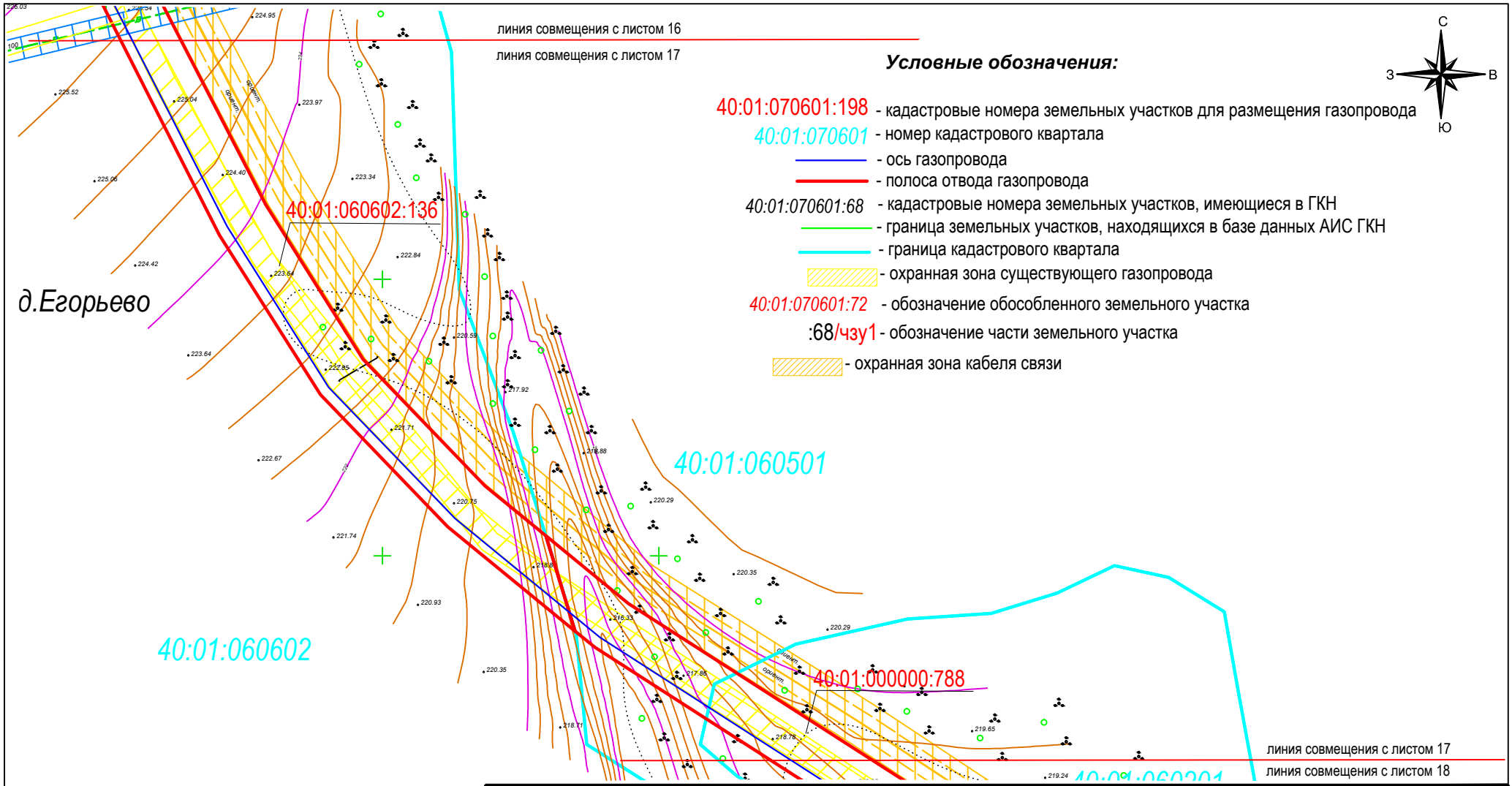

Изм.	Кол. уч.	Лист.	№ док.	Подпись	Дата
Составил		Шорникова Ю.Л.			15.19
Проверил		Новикова М.М.			15.19
Н. Контроль		Степкин И.А.			15.19

1617-17-ПМТ

"Реконструкция газопровода высокого давления Р 1.2 Мпа "Отвод от ГКС к поселку Бабынино (инв.№00000065), 1-ый этап строительства"

Проект межевания территории

Стадия	Лист	Листов
ПМТ	17	30

Красные линии, утвержденные в составе проекта планировки территории. Границы образуемых и (или) изменяемых земельных участков, условные номера образуемых земельных участков

Масштаб 1:1000

ООО "Калужские просторы"

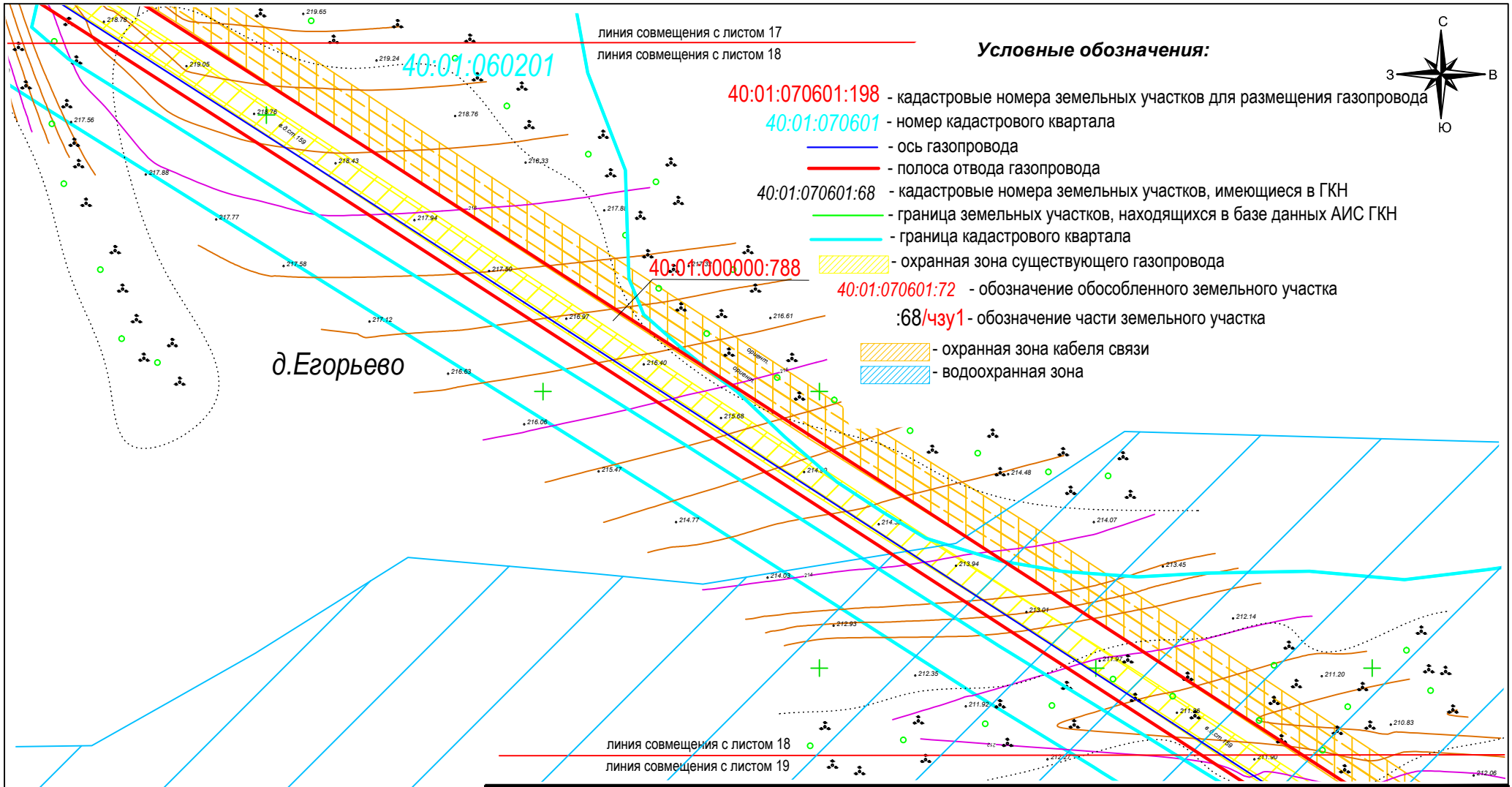

Условные обозначения:

С
З В
Ю

40:01:070601:198 - кадастровые номера земельных участков для размещения газопровода
40:01:070601 - номер кадастрового квартала
- ось газопровода
- полоса отвода газопровода
40:01:070601:68 - кадастровые номера земельных участков, имеющиеся в ГКН
- граница земельных участков, находящихся в базе данных АИС ГКН
- граница кадастрового квартала
- охранная зона существующего газопровода
40:01:070601:72 - обозначение обособленного земельного участка
:68/чзу1 - обозначение части земельного участка
- охранная зона кабеля связи
- водоохранная зона

Изм.	Кол. уч.	Лист.	№ док.	Подпись	Дата
Составил		Шорникова Ю.Л.			15.19
Проверил		Новикова М.М.			15.19
Н. Контроль		Степкин И.А.			15.19

1617-17-ПМТ

"Реконструкция газопровода высокого давления Р 1.2 Мпа "Отвод от ГКС к поселку Бабынино (инв.№00000065), 1-ый этап строительства"

Проект межевания территории

Стадия	Лист	Листов
ПМТ	18	30

Красные линии, утвержденные в составе проекта планировки территории. Границы образуемых и (или) изменяемых земельных участков, условные номера образуемых земельных участков

Масштаб 1:1000

ООО "Калужские просторы"

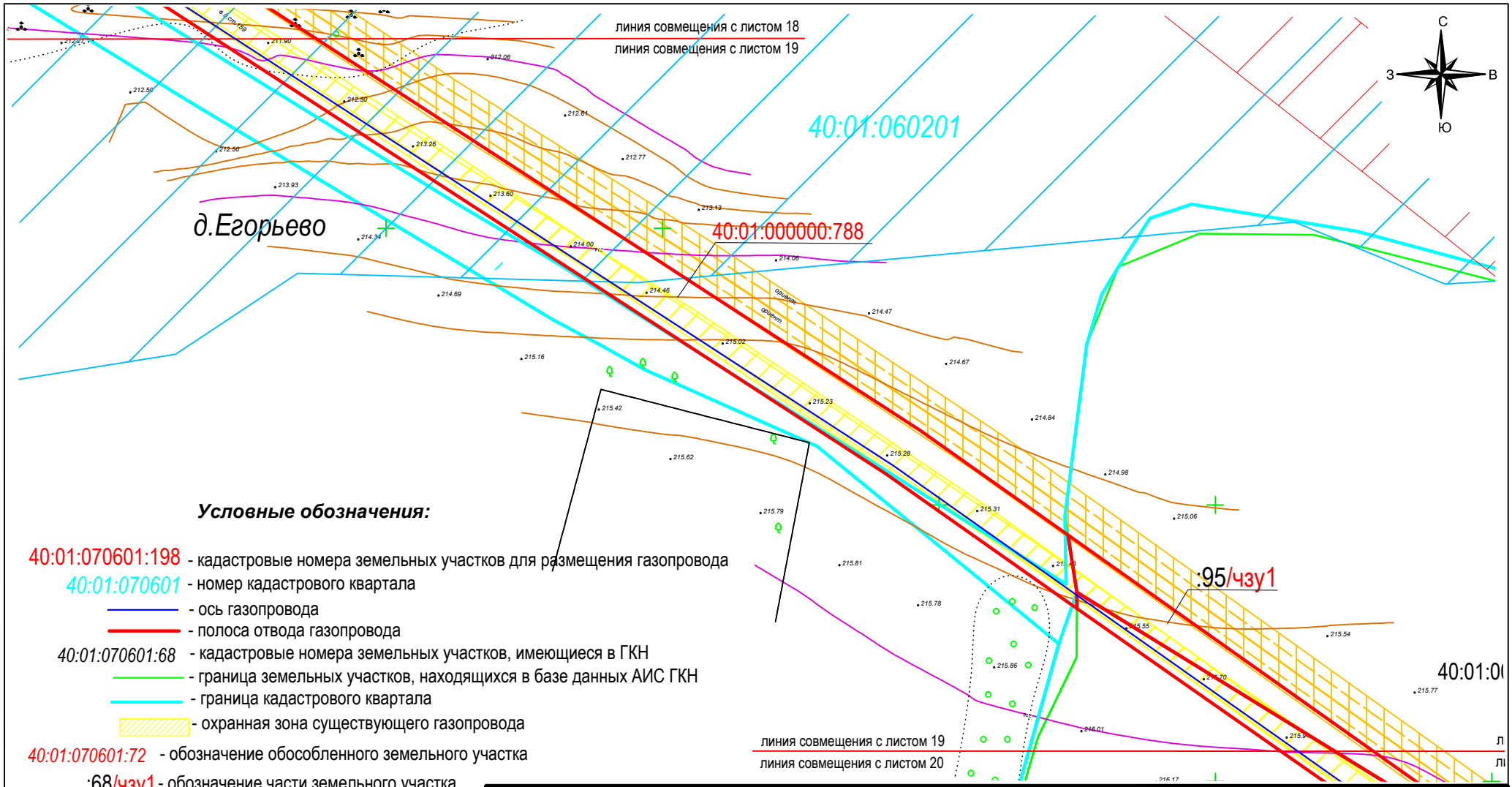

Условные обозначения:

40:01:070601:198 - кадастровые номера земельных участков для размещения газопровода

40:01:070601 - номер кадастрового квартала

- ось газопровода
- полоса отвода газопровода

40:01:070601:68 - кадастровые номера земельных участков, имеющиеся в ГКН

- граница земельных участков, находящихся в базе данных АИС ГКН
- граница кадастрового квартала
- охранная зона существующего газопровода

40:01:070601:72 - обозначение обособленного земельного участка

:68/чзу1 - обозначение части земельного участка

- охранная зона кабеля связи
- водоохранная зона

Изм.	Кол. уч.	Лист.	№ док.	Подпись	Дата
Составил		Шорникова Ю.Л.			15.19
Проверил		Новикова М.М.			15.19
Н. Контроль		Степкин И.А.			15.19

1617-17-ПМТ

"Реконструкция газопровода высокого давления Р 1.2 Мпа "Отвод от ГКС к поселку Бабынино (инв.№00000065), 1-ый этап строительства"

Проект межевания территории

Стадия	Лист	Листов
ПМТ	19	30

Красные линии, утвержденные в составе проекта планировки территории. Границы образуемых и (или) изменяемых земельных участков, условные номера образуемых земельных участков

Масштаб 1:1000

ООО "Калужские просторы"



Изм.	Кол. уч.	Лист.	№ док.	Подпись	Дата
Составил		Шорникова Ю.Л.			15.19
Проверил		Новикова М.М.			15.19
Н. Контроль		Степкин И.А.			15.19

1617-17-ПМТ

"Реконструкция газопровода высокого давления Р 1.2 Мпа "Отвод от ГКС к поселку Бабынино (инв.№00000065), 1-ый этап строительства"

Проект межевания территории

Стадия	Лист	Листов
ПМТ	20	30

Красные линии, утвержденные в составе проекта планировки территории. Границы образуемых и (или) изменяемых земельных участков, условные номера образуемых земельных участков

Масштаб 1:1000

ООО "Калужские просторы"

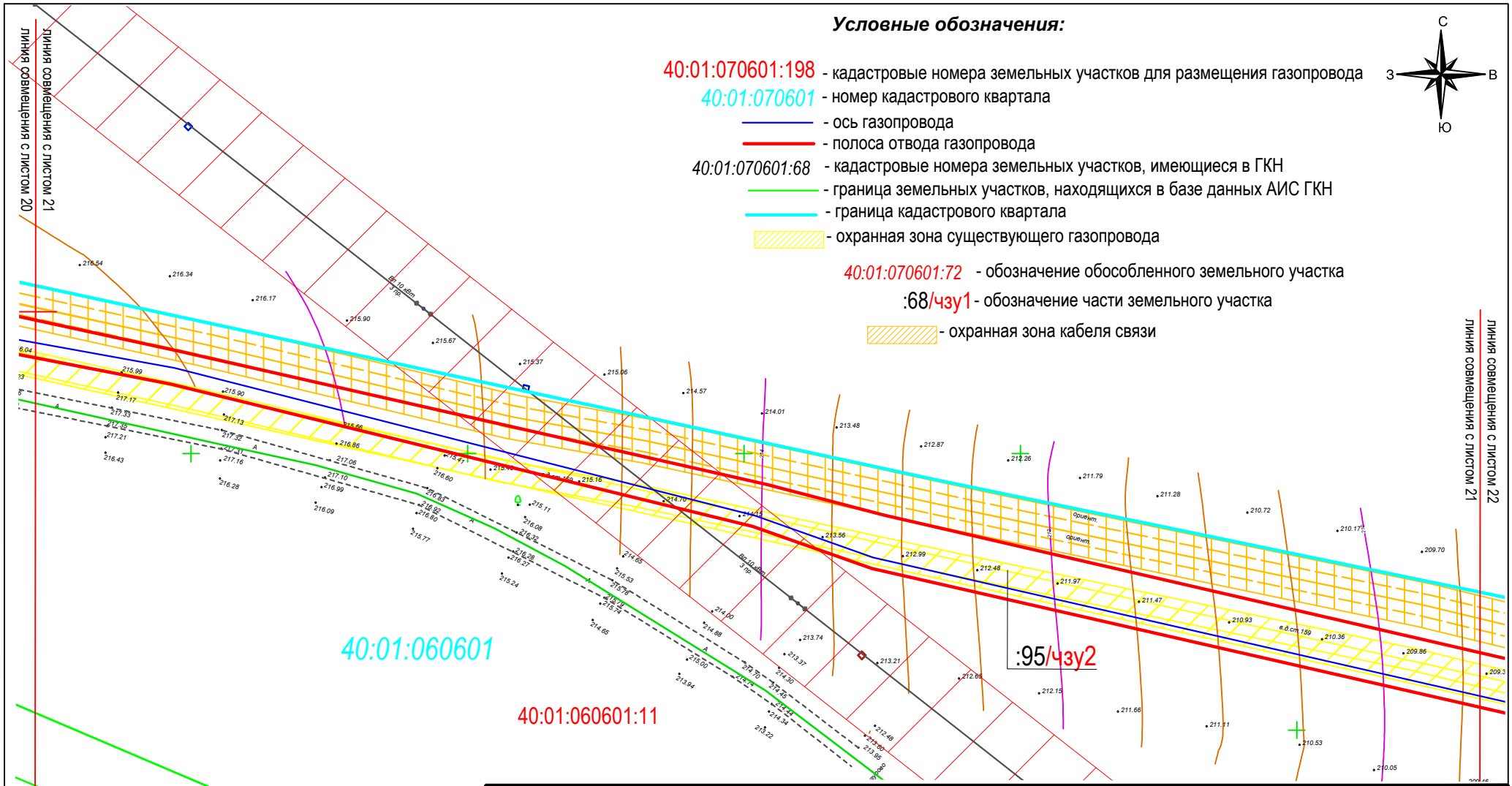

Изм.	Кол. уч.	Лист.	№ док.	Подпись	Дата
Составил		Шорникова Ю.Л.			15.19
Проверил		Новикова М.М.			15.19
Н. Контроль		Степкин И.А.			15.19

1617-17-ПМТ

"Реконструкция газопровода высокого давления Р 1.2 Мпа "Отвод от ГКС к поселку Бабынино (инв.№00000065), 1-ый этап строительства"

Проект межевания территории

Стадия	Лист	Листов
ПМТ	21	30

Красные линии, утвержденные в составе проекта планировки территории. Границы образуемых и (или) изменяемых земельных участков, условные номера образуемых земельных участков

Масштаб 1:1000

ООО "Калужские просторы"

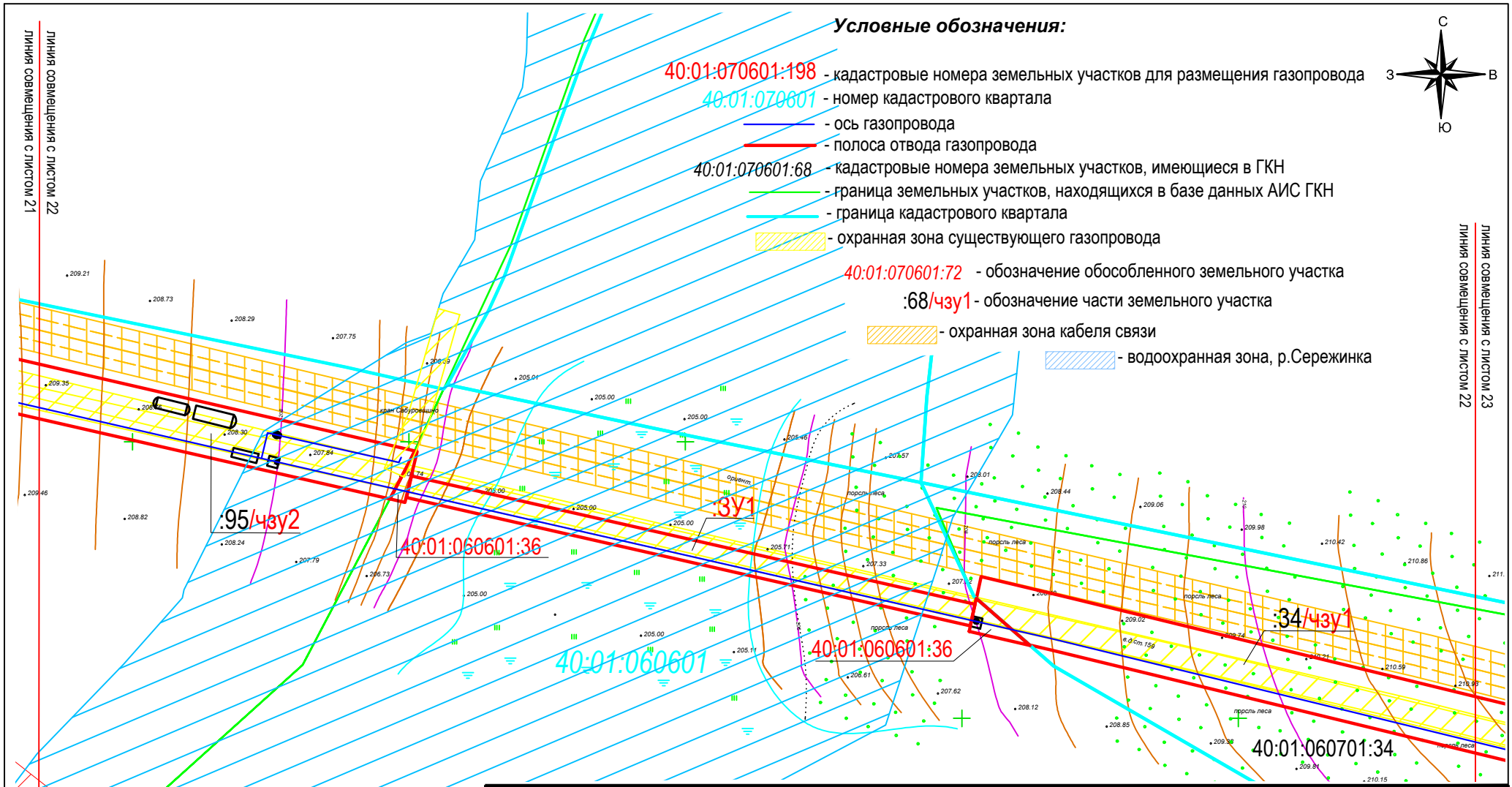

Изм.	Кол. уч.	Лист.	№ док.	Подпись	Дата
Составил		Шорникова Ю.Л.			15.19
Проверил		Новикова М.М.			15.19
Н. Контроль		Степкин И.А.			15.19

1617-17-ПМТ

"Реконструкция газопровода высокого давления Р 1.2 Мпа "Отвод от ГКС к поселку Бабынино (инв.№00000065), 1-ый этап строительства"

Проект межевания территории

Стадия	Лист	Листов
ПМТ	22	30

Красные линии, утвержденные в составе проекта планировки территории. Границы образуемых и (или) изменяемых земельных участков, условные номера образуемых земельных участков

Масштаб 1:1000

ООО "Калужские просторы"

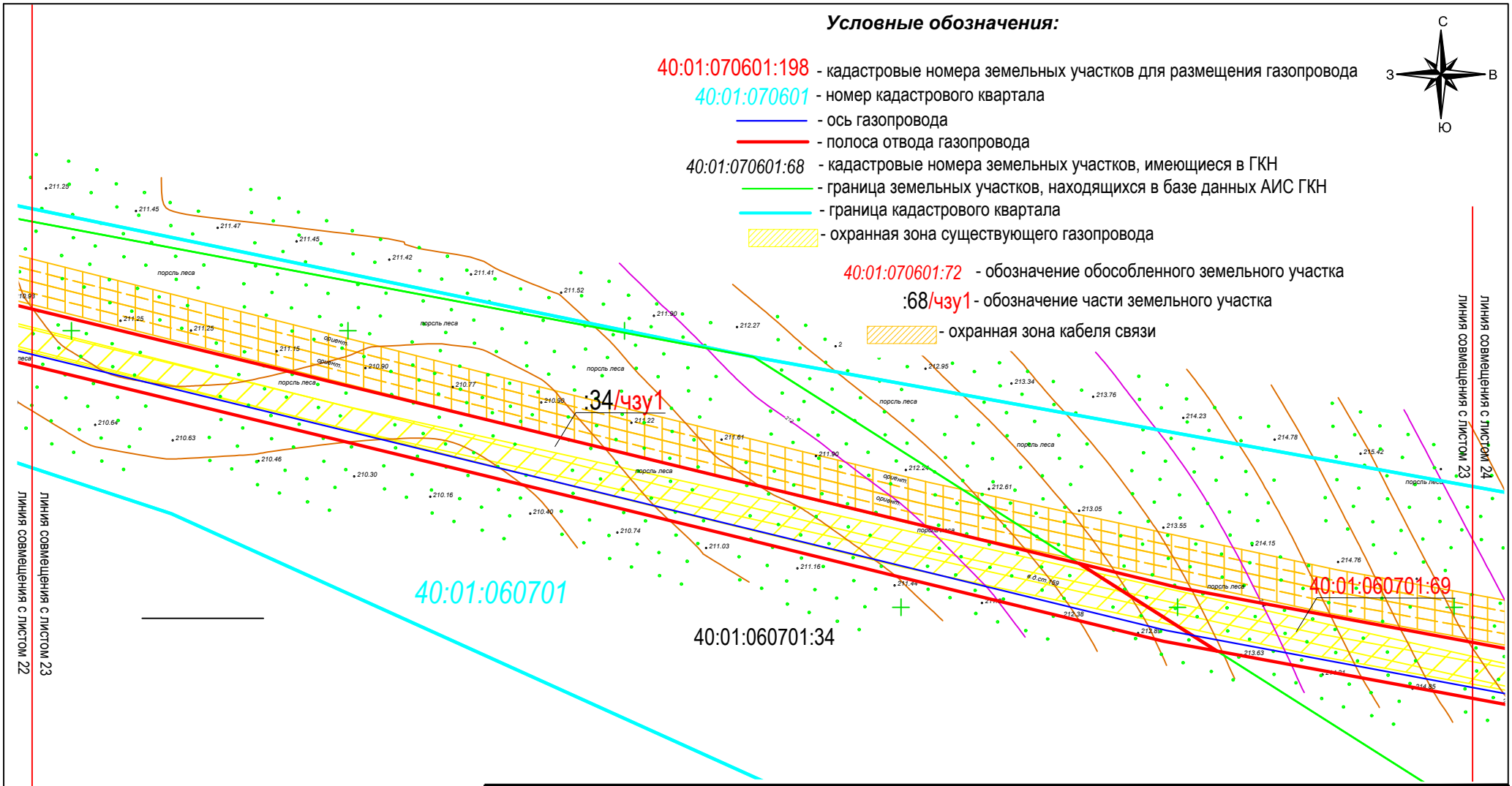

Изм.	Кол. уч.	Лист.	№ док.	Подпись	Дата
Составил		Шорникова Ю.Л.			15.19
Проверил		Новикова М.М.			15.19
Н. Контроль		Степкин И.А.			15.19

1617-17-ПМТ

"Реконструкция газопровода высокого давления Р 1.2 Мпа "Отвод от ГКС к поселку Бабынино (инв.№00000065), 1-ый этап строительства"

Проект межевания территории

Стадия	Лист	Листов
ПМТ	23	30

Красные линии, утвержденные в составе проекта планировки территории. Границы образуемых и (или) изменяемых земельных участков, условные номера образуемых земельных участков

Масштаб 1:1000

ООО "Калужские просторы"

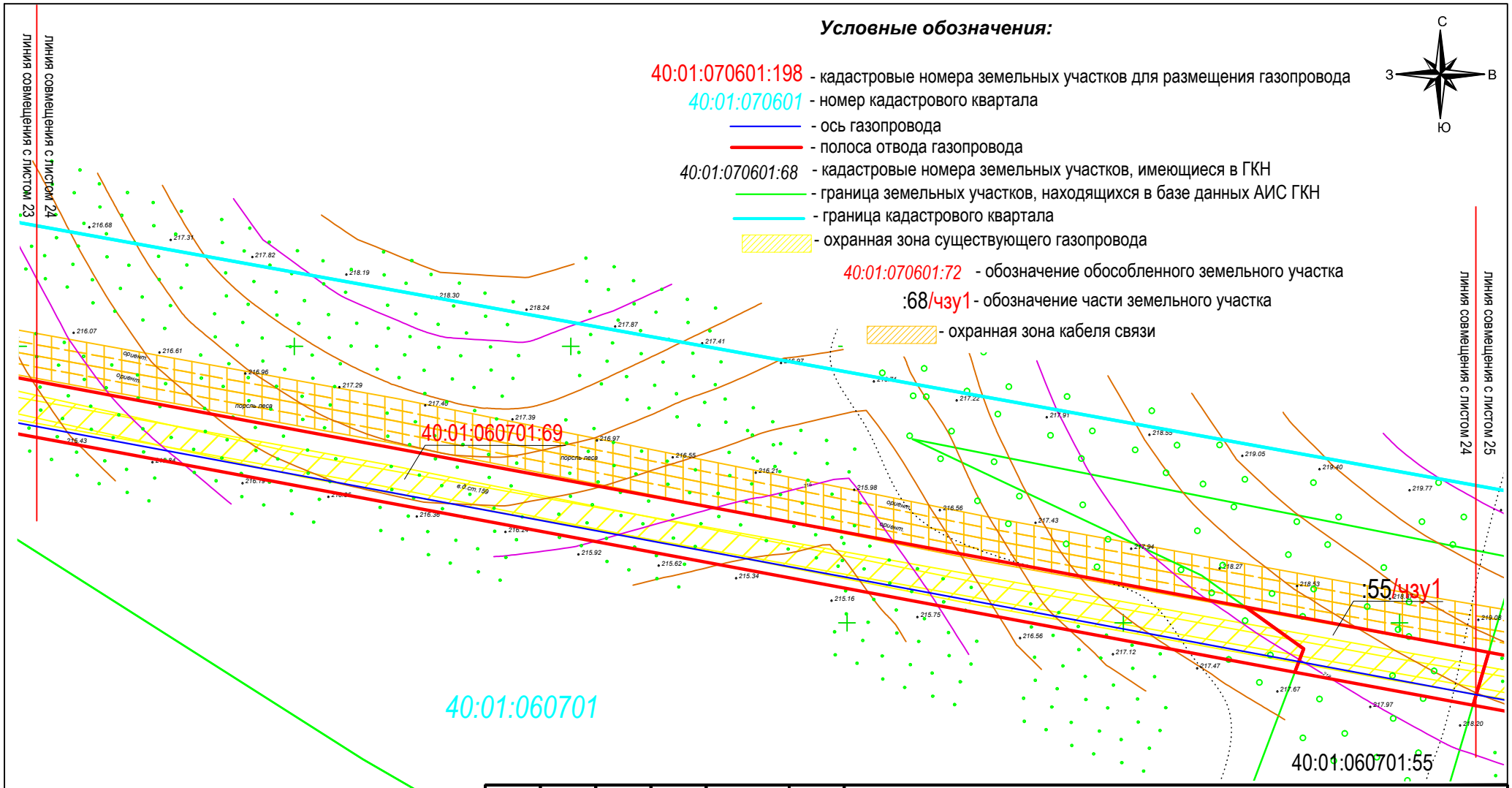

Изм.	Кол. уч.	Лист.	№ док.	Подпись	Дата
Составил		Шорникова Ю.Л.			15.19
Проверил		Новикова М.М.			15.19
Н. Контроль		Степкин И.А.			15.19

1617-17-ПМТ

"Реконструкция газопровода высокого давления Р 1.2 Мпа "Отвод от ГКС к поселку Бабынино (инв.№00000065), 1-ый этап строительства"

Проект межевания территории

Стадия	Лист	Листов
ПМТ	24	30

Красные линии, утвержденные в составе проекта планировки территории. Границы образуемых и (или) изменяемых земельных участков, условные номера образуемых земельных участков

Масштаб 1:1000

ООО "Калужские просторы"

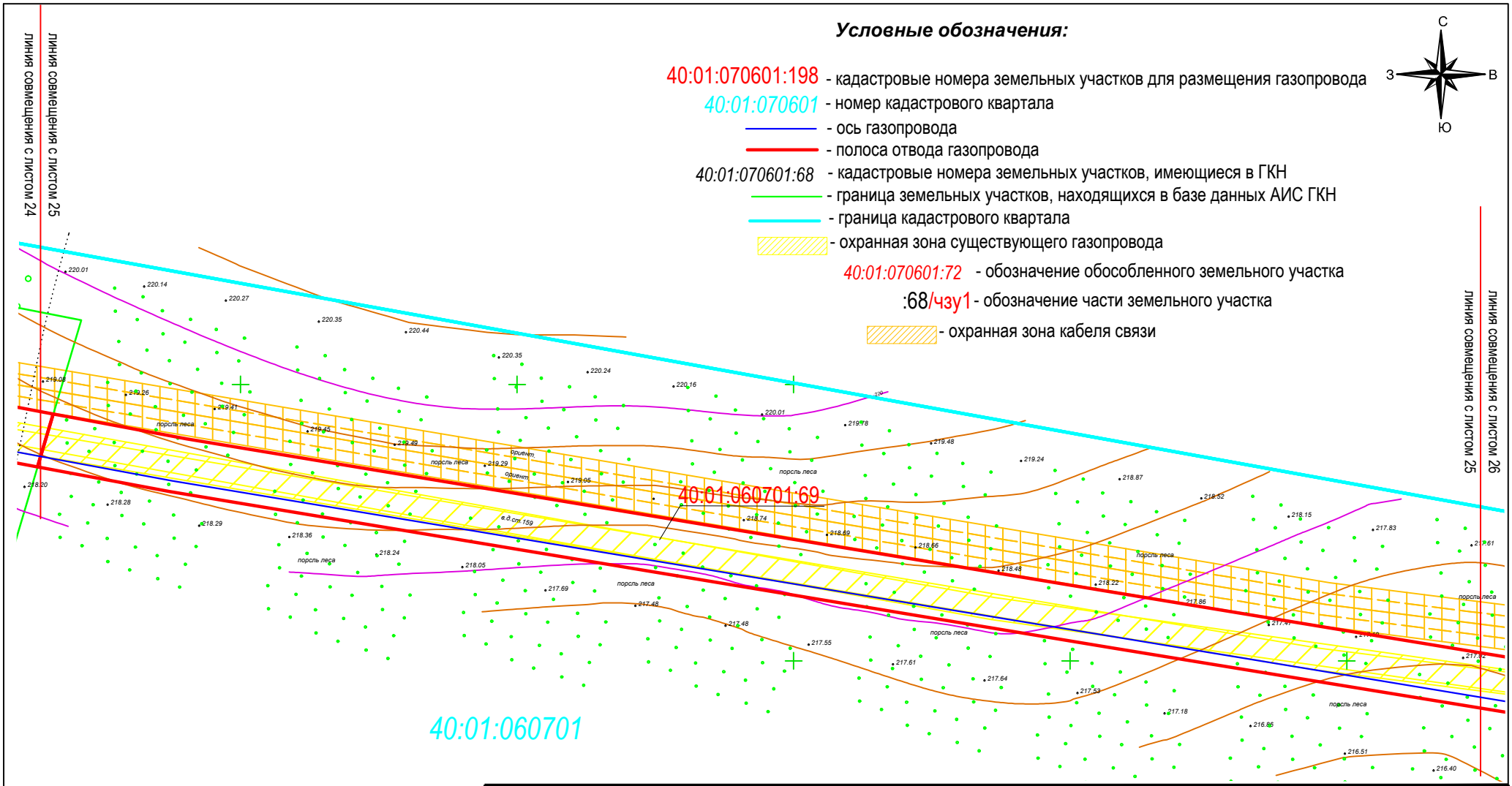

Изм.	Кол. уч.	Лист.	№ док.	Подпись	Дата
Составил		Шорникова Ю.Л.			15.19
Проверил		Новикова М.М.			15.19
Н. Контроль		Степкин И.А.			15.19

1617-17-ПМТ

"Реконструкция газопровода высокого давления Р 1.2 Мпа "Отвод от ГКС к поселку Бабынино (инв.№00000065), 1-ый этап строительства"

Проект межевания территории

Стадия	Лист	Листов
ПМТ	25	30

Красные линии, утвержденные в составе проекта планировки территории. Границы образуемых и (или) изменяемых земельных участков, условные номера образуемых земельных участков

Масштаб 1:1000

ООО "Калужские просторы"

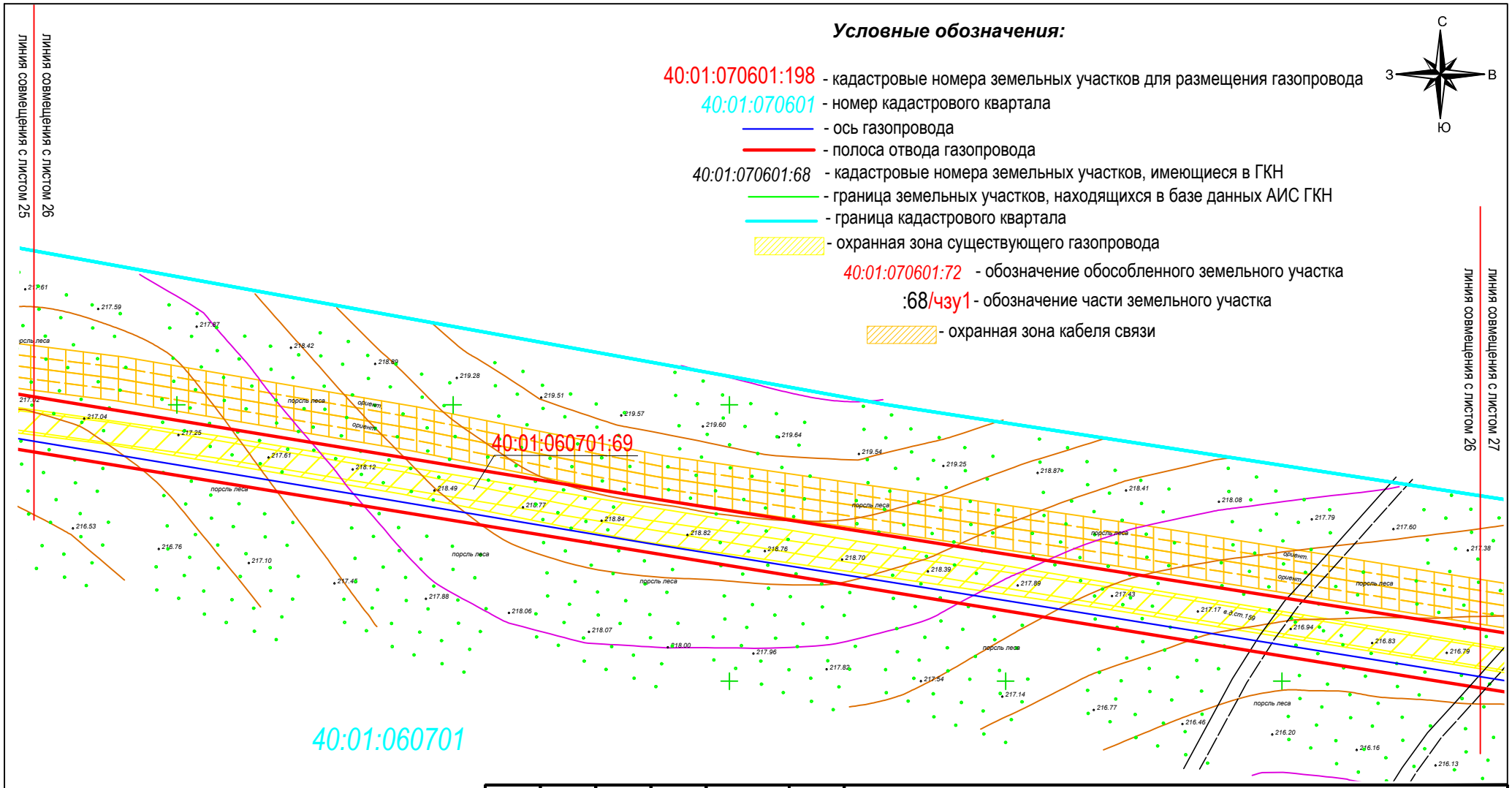

Изм.	Кол. уч.	Лист.	№ док.	Подпись	Дата
Составил		Шорникова Ю.Л.			15.19
Проверил		Новикова М.М.			15.19
Н. Контроль		Степкин И.А.			15.19

1617-17-ПМТ

"Реконструкция газопровода высокого давления Р 1.2 Мпа "Отвод от ГКС к поселку Бабынино (инв.№00000065), 1-ый этап строительства"

Проект межевания территории

Стадия	Лист	Листов
ПМТ	26	30

Красные линии, утвержденные в составе проекта планировки территории. Границы образуемых и (или) изменяемых земельных участков, условные номера образуемых земельных участков

Масштаб 1:1000

ООО "Калужские просторы"

Условные обозначения:

40:01:070601:198 - кадастровые номера земельных участков для размещения газопровода

40:01:070601 - номер кадастрового квартала

- ось газопровода
- полоса отвода газопровода

40:01:070601:68 - кадастровые номера земельных участков, имеющиеся в ГКН

- граница земельных участков, находящихся в базе данных АИС ГКН
- граница кадастрового квартала
- охранная зона существующего газопровода

40:01:070601:72 - обозначение обособленного земельного участка

:68/чзу1 - обозначение части земельного участка

- охранная зона кабеля связи

С
З
В
Ю

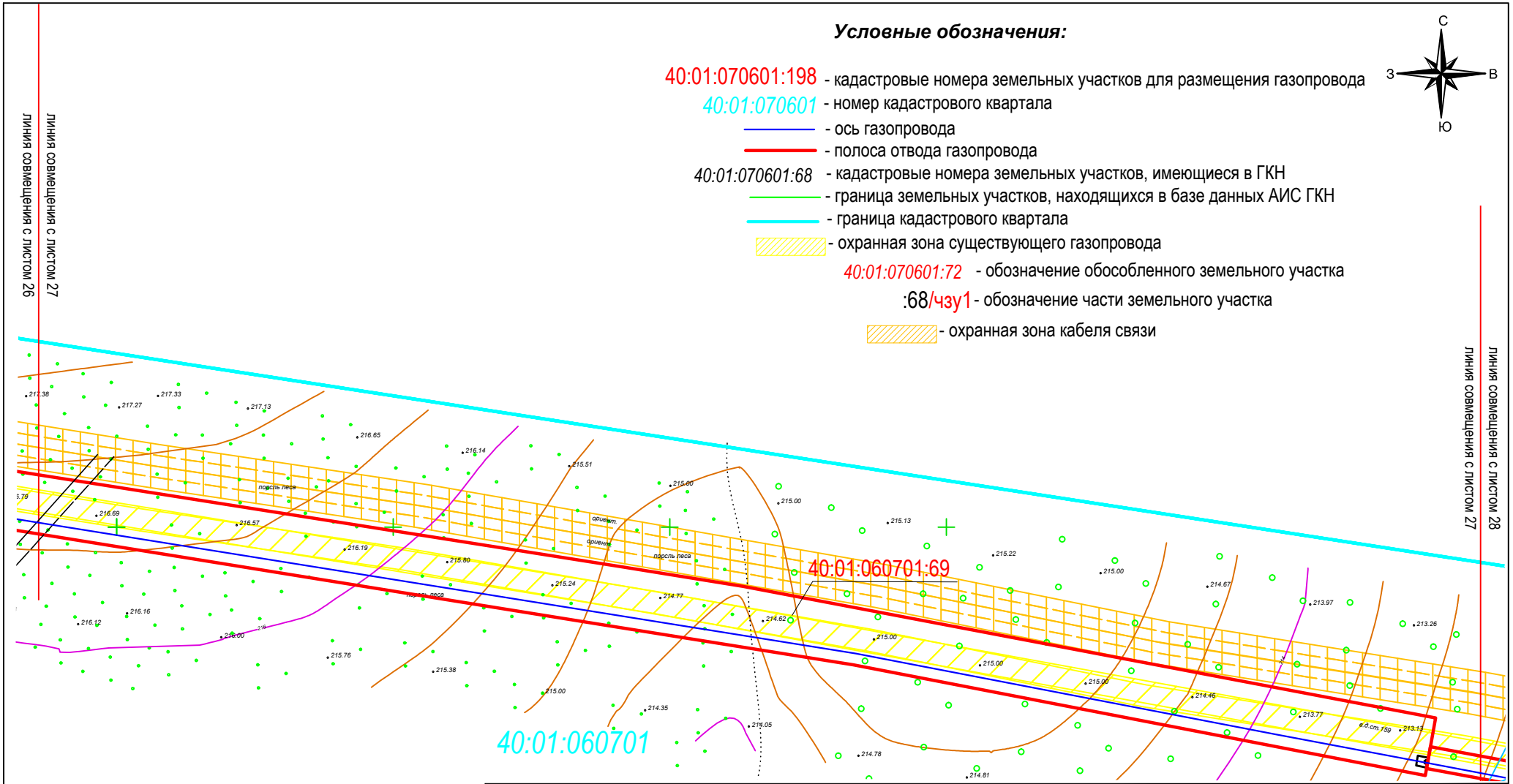

Изм.	Кол. уч.	Лист.	№ док.	Подпись	Дата
Составил		Шорникова Ю.Л.			15.19
Проверил		Новикова М.М.			15.19
Н. Контроль		Степкин И.А.			15.19

1617-17-ПМТ

"Реконструкция газопровода высокого давления Р 1.2 Мпа "Отвод от ГКС к поселку Бабынино (инв.№00000065), 1-ый этап строительства"

Проект межевания территории

Стадия	Лист	Листов
ПМТ	27	30

Красные линии, утвержденные в составе проекта планировки территории. Границы образуемых и (или) изменяемых земельных участков, условные номера образуемых земельных участков

Масштаб 1:1000

ООО "Калужские просторы"

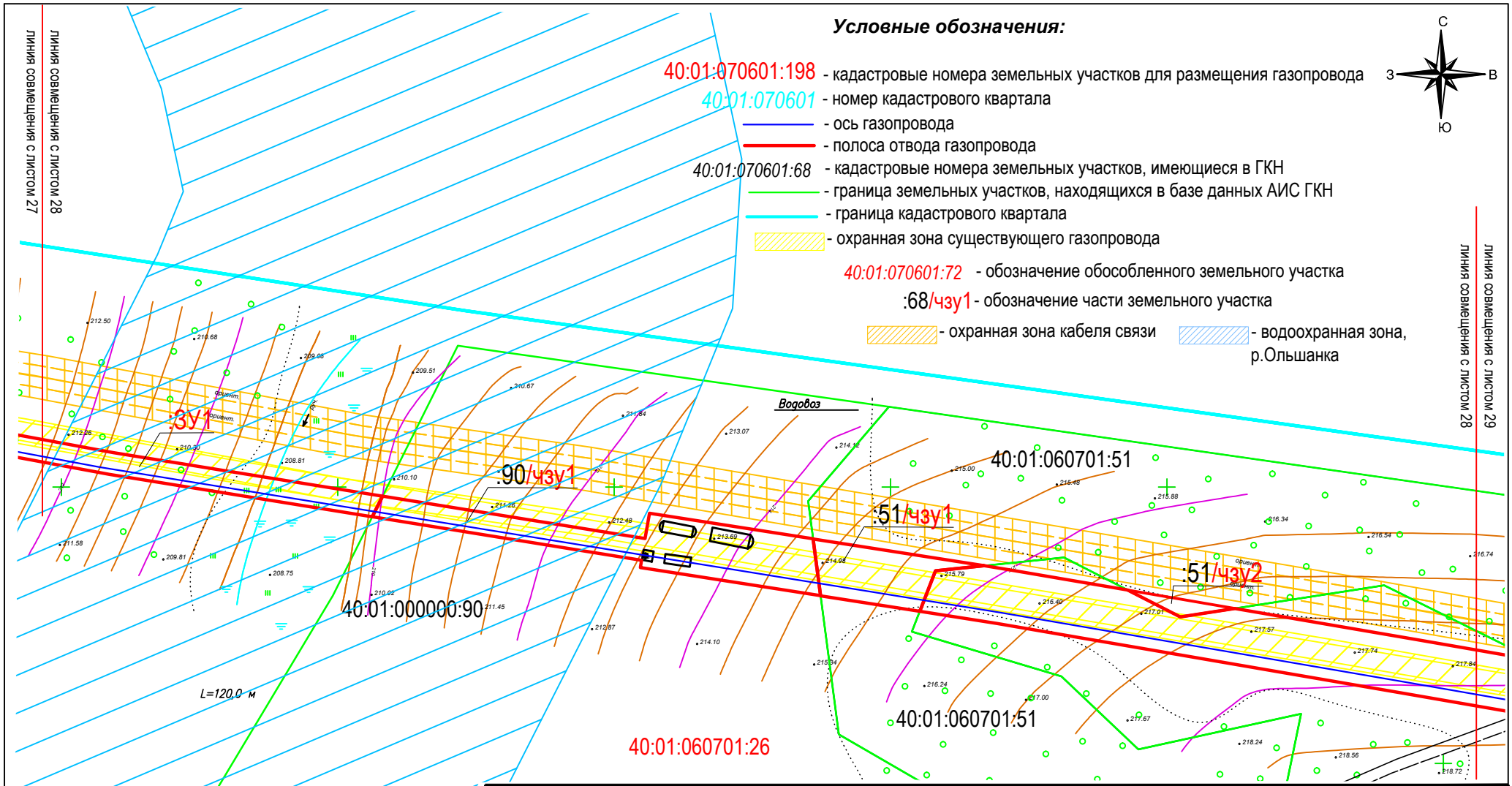

Изм.	Кол. уч.	Лист.	№ док.	Подпись	Дата
Составил		Шорникова Ю.Л.			15.19
Проверил		Новикова М.М.			15.19
Н. Контроль		Степкин И.А.			15.19

1617-17-ПМТ

"Реконструкция газопровода высокого давления Р 1.2 Мпа "Отвод от ГКС к поселку Бабынино (инв.№00000065), 1-ый этап строительства"

Проект межевания территории

Стадия	Лист	Листов
ПМТ	28	30

Красные линии, утвержденные в составе проекта планировки территории. Границы образуемых и (или) изменяемых земельных участков, условные номера образуемых земельных участков

Масштаб 1:1000

ООО "Калужские просторы"

Условные обозначения:

С
З В
Ю

40:01:070601:198 - кадастровые номера земельных участков для размещения газопровода
40:01:070601 - номер кадастрового квартала
- ось газопровода
- полоса отвода газопровода
40:01:070601:68 - кадастровые номера земельных участков, имеющиеся в ГКН
- граница земельных участков, находящихся в базе данных АИС ГКН
- граница кадастрового квартала
- охранная зона существующего газопровода
40:01:070601:72 - обозначение обособленного земельного участка
:68/чзу1 - обозначение части земельного участка
- охранная зона кабеля связи
- водоохранная зона

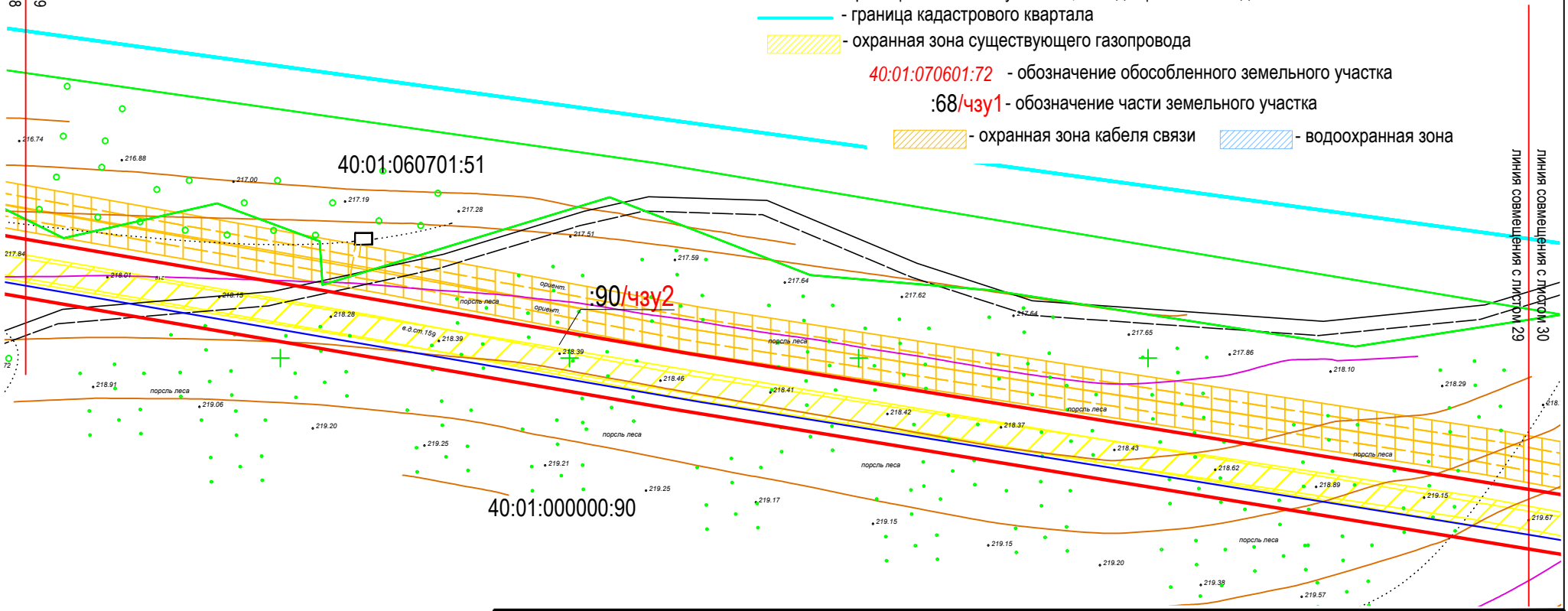

Изм.	Кол. уч.	Лист.	№ док.	Подпись	Дата
Составил		Шорникова Ю.Л.			15.19
Проверил		Новикова М.М.			15.19
Н. Контроль		Степкин И.А.			15.19

1617-17-ПМТ

"Реконструкция газопровода высокого давления Р 1.2 Мпа "Отвод от ГКС к поселку Бабынино (инв.№00000065), 1-ый этап строительства"

Проект межевания территории

Стадия	Лист	Листов
ПМТ	29	30

Красные линии, утвержденные в составе проекта планировки территории. Границы образуемых и (или) изменяемых земельных участков, условные номера образуемых земельных участков

Масштаб 1:1000

ООО "Калужские просторы"

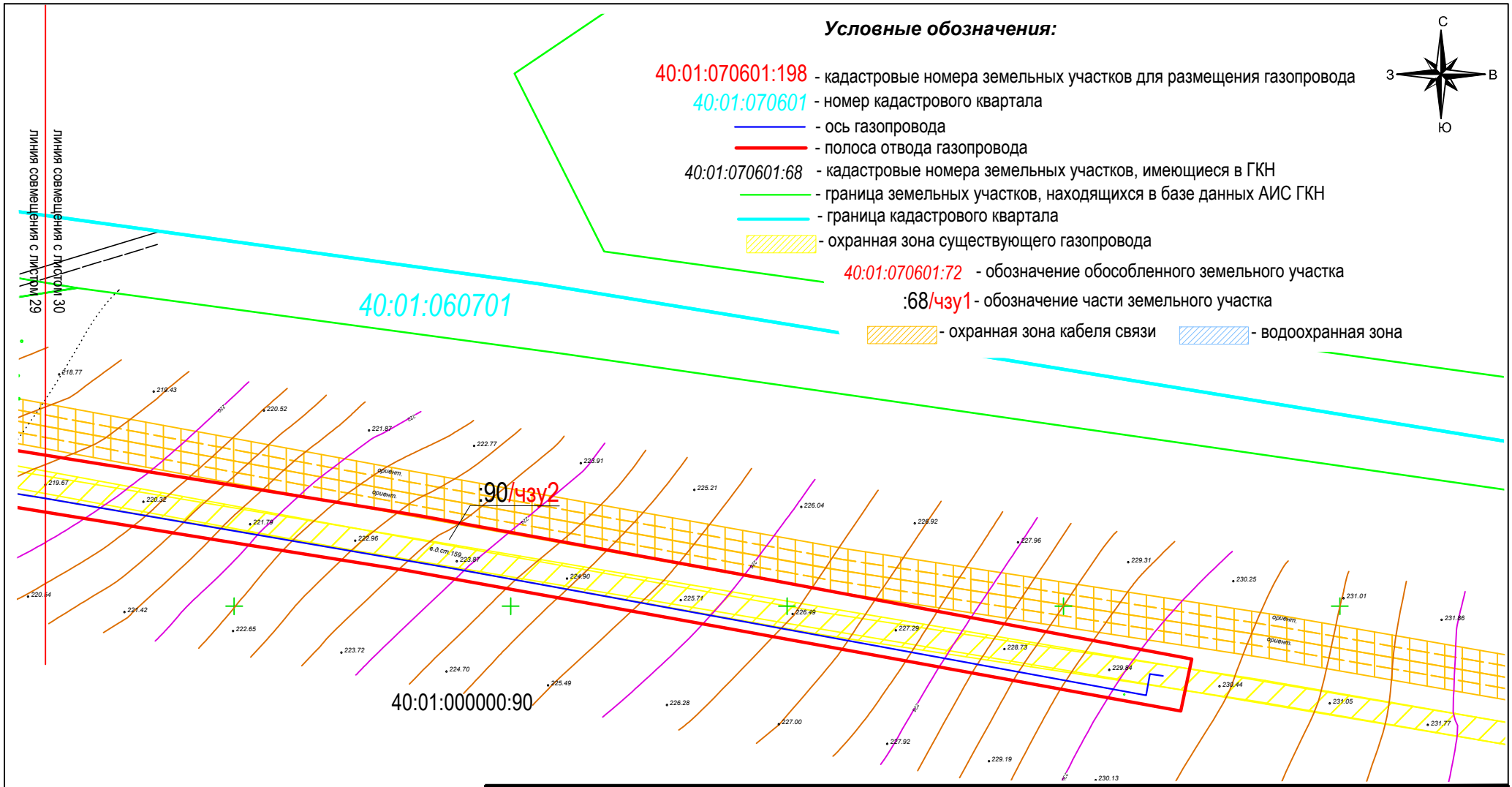

Изм.	Кол. уч.	Лист.	№ док.	Подпись	Дата
Составил		Шорникова Ю.Л.			15.19
Проверил		Новикова М.М.			15.19
Н. Контроль		Степкин И.А.			15.19

1617-17-ПМТ

"Реконструкция газопровода высокого давления Р 1.2 Мпа "Отвод от ГКС к поселку Бабынино (инв.№00000065), 1-ый этап строительства"

Проект межевания территории

Стадия	Лист	Листов
ПМТ	30	30

Красные линии, утвержденные в составе проекта планировки территории. Границы образуемых и (или) изменяемых земельных участков, условные номера образуемых земельных участков

Масштаб 1:1000

ООО "Калужские просторы"